

КОНЦЕССИОННОЕ СОГЛАШЕНИЕ

с. Угловское

«19» 12 2019 г.

Муниципальное образование Угловский район Алтайского края, от имени которого выступает Администрация Угловского района Алтайского края, действующая на основании Устава, в лице главы Угловского района Шефера Валерия Эвальдовича, действующего на основании Устава, именуемое в дальнейшем «Концедент», с одной стороны, и

общество с ограниченной ответственностью «Водоканал» в лице генерального директора Черноусовой Жанылдык Бахтияровны, действующей на основании Устава, именуемое в дальнейшем «Концессионер», с другой стороны, совместно именуемые в дальнейшем «Стороны»,

а также субъект Российской Федерации – Алтайский край в лице Губернатора Алтайского края Томенко Виктора Петровича, действующего на основании Устава (Основного Закона) Алтайского края, именуемый в дальнейшем «Третья сторона», в соответствии с постановлением Администрации Угловского района Алтайского края от 29.10.2019 № 496 заключили настоящее Концессионное соглашение (далее – «Соглашение») о нижеследующем:

I. Предмет Соглашения

1.1. Концессионер обязуется за свой счет провести реконструкцию (модернизацию) имущества, описание и состав которого приведены в разделе II настоящего Соглашения (далее – «Объект Соглашения»), право собственности на которое принадлежит Концеденту, и осуществлять деятельность по холодному водоснабжению и водоотведению (далее также – «услуги водоснабжения, водоотведения») с использованием Объекта Соглашения, а Концедент обязуется предоставить Концессионеру на срок, установленный настоящим Соглашением, права владения и пользования Объектом Соглашения для осуществления указанной деятельности.

II. Объект Соглашения

2.1. Объектом Соглашения являются объекты коммунального хозяйства – объекты холодного водоснабжения и водоотведения, расположенные на территории Угловского района Алтайского края, предназначенные для осуществления деятельности, указанной в пункте 1.1 настоящего Соглашения, подлежащие реконструкции (модернизации).

2.2. Объект Соглашения, подлежащий реконструкции (модернизации), принадлежит Концеденту на праве собственности, что подтверждается свидетельствами о государственной регистрации права и выписками из Единого государственного реестра недвижимости об основных характеристиках и зарегистрированных правах на объект недвижимости, содержащими следующие номера и даты государственной регистрации

права:

22-22/003-22/003/003/2016-468/3, 15.04.2016, выписка из Единого государственного реестра недвижимости об объекте недвижимости от 21.08.2019 № 22/163/001/2019-29558,

22-22/003-22/003/003/2016-474/3, 15.04.2016, выписка из Единого государственного реестра недвижимости об объекте недвижимости от 21.08.2019 № 22/163/001/2019-29557,

22-22/003-22/003/003/2016-473/3, 15.04.2016, выписка из Единого государственного реестра недвижимости об объекте недвижимости от 20.08.2019 № 22/163/001/2019-29456,

22-22/003-22/003/003/2016-475/3, 15.04.2016, выписка из Единого государственного реестра недвижимости об объекте недвижимости от 21.08.2019 № 22/163/001/2019-29555,

22-22/003-22/003/004/2016-77/2, 28.04.2016, свидетельство о государственной регистрации права от 28.04.2016,

22-22/003-22/003/004/2016-79/2, 28.04.2016, свидетельство о государственной регистрации права от 28.04.2016,

22-22/003-22/003/004/2016-82/2, 27.04.2016, свидетельство о государственной регистрации права от 27.04.2016,

22-22/003-22/003/004/2016-76/2, 28.04.2016, свидетельство о государственной регистрации права от 28.04.2016,

22-22/003-22/003/004/2016-78/2, 27.04.2016, свидетельство о государственной регистрации права от 27.04.2016,

22-22/003-22/003/004/2016-57/2, 18.04.2016, свидетельство о государственной регистрации права от 18.04.2016,

22-22/003-22/003/004/2016-56/2, 18.04.2016, свидетельство о государственной регистрации права от 18.04.2016,

22-22/003-22/003/004/2016-58/2, 18.04.2016, свидетельство о государственной регистрации права от 18.04.2016,

22-22/003-22/003/003/2016-499/2, 18.04.2016, свидетельство о государственной регистрации права от 18.04.2016,

22-22/003-22/003/003/2016-498/2, 20.04.2016, свидетельство о государственной регистрации права от 20.04.2016,

22-22/003-22/003/003/2016-500/2, 19.04.2016, свидетельство о государственной регистрации права от 19.04.2016,

22-22/003-22/003/003/2016-516/2, 21.04.2016, свидетельство о государственной регистрации права от 21.04.2016,

22-22/003-22/003/003/2016-512/2, 21.04.2016, свидетельство о государственной регистрации права от 21.04.2016,

22-22/003-22/003/003/2016-511/2, 21.04.2016, свидетельство о государственной регистрации права от 21.04.2016,

22-22/003-22/003/003/2016-513/2, 19.04.2016, свидетельство о государственной регистрации права от 19.04.2016,

22-22/003-22/003/003/2016-514/2, 21.04.2016, свидетельство о государственной регистрации права от 21.04.2016,

22-22/003-22/003/003/2016-502/2,	19.04.2016,	свидетельство	о
государственной регистрации права от 19.04.2016,			
22-22/003-22/003/003/2016-501/2,	20.04.2016,	свидетельство	о
государственной регистрации права от 20.04.2016,			
22-22/003-22/003/003/2016-504/2,	19.04.2016,	свидетельство	о
государственной регистрации права от 19.04.2016,			
22-22/003-22/003/003/2016-510/2,	19.04.2016,	свидетельство	о
государственной регистрации права от 19.04.2016,			
22-22/003-22/003/003/2016-503/2,	18.04.2016,	свидетельство	о
государственной регистрации права от 18.04.2016,			
22-22/003-22/003/004/2016-41/2,	15.04.2016,	свидетельство	о
государственной регистрации права от 15.04.2016,			
22-22/003-22/003/004/2016-47/2,	15.04.2016,	свидетельство	о
государственной регистрации права от 15.04.2016,			
22:53:070101:934-22/003/2019-1,	12.03.2019,	выписка из Единого	
государственного реестра недвижимости об объекте недвижимости от			
21.08.2019 № 22/163/001/2019-29551,			
22-22/003-22/003/004/2016-48/2,	15.04.2016,	свидетельство	о
государственной регистрации права от 15.04.2016,			
22-22/003-22/003/004/2016-49/2,	15.04.2016,	свидетельство	о
государственной регистрации права от 15.04.2016,			
22-22/003-22/003/004/2016-140/2,	29.04.2016,	свидетельство	о
государственной регистрации права от 29.04.2016,			
22-22/003-22/003/004/2016-123/2,	25.04.2016,	свидетельство	о
государственной регистрации права от 25.04.2016,			
22-22/003-22/003/004/2016-98/2,	28.04.2016,	свидетельство	о
государственной регистрации права от 28.04.2016,			
22-22/003-22/003/004/2016-133/2,	29.04.2016,	свидетельство	о
государственной регистрации права от 29.04.2016,			
22-22/003-22/003/004/2016-134/2,	29.04.2016,	свидетельство	о
государственной регистрации права от 29.04.2016,			
22-22/003-22/003/004/2016-136/2,	29.04.2016,	свидетельство	о
государственной регистрации права от 29.04.2016,			
22-22/003-22/003/004/2016-125/2,	25.04.2016,	свидетельство	о
государственной регистрации права от 25.04.2016,			
22-22/003-22/003/004/2016-124/2,	25.04.2016,	свидетельство	о
государственной регистрации права от 25.04.2016,			
22:53:020101:1046-22/003/2017-1,	14.12.2017,	выписка из Единого	
государственного реестра недвижимости об объекте недвижимости от			
21.08.2019 № 22/163/001/2019-29550,			
22:53:020101:1050-22/003/2017-1,	14.12.2017,	выписка из Единого	
государственного реестра недвижимости об объекте недвижимости от			
21.08.2019 № 22/163/001/2019-29549,			
22:53:020101:1047-22/003/2017-1,	14.12.2017,	выписка из Единого	
государственного реестра недвижимости об объекте недвижимости от			

21.08.2019 № 22/163/001/2019-29548,

22:53:020101:1044-22/003/2017-1, 14.12.2017, выписка из Единого государственного реестра недвижимости об объекте недвижимости от 20.08.2019 № 22/163/001/2019-29470,

22:53:020101:1045-22/003/2017-1, 14.12.2017, выписка из Единого государственного реестра недвижимости об объекте недвижимости от 20.08.2019 № 22/163/001/2019-29469,

22:53:020101:1048-22/003/2017-1, 14.12.2017, выписка из Единого государственного реестра недвижимости об основных характеристиках и зарегистрированных правах на объект недвижимости от 14.12.2017,

22:53:020101:1049-22/003/2017-1, 14.12.2017, выписка из Единого государственного реестра недвижимости об объекте недвижимости от 20.08.2019 № 22/163/001/2019-29468,

22:53:000000:252-22/003/2017-1, 12.12.2017, выписка из Единого государственного реестра недвижимости об объекте недвижимости от 20.08.2019 № 22/163/001/2019-29467,

22-22/003-22/003/004/2016-89/2, 27.04.2016, свидетельство о государственной регистрации права от 27.04.2016,

22-22/003-22/003/004/2016-87/2, 28.04.2016, свидетельство о государственной регистрации права от 28.04.2016,

22-22/003-22/003/004/2016-88/2, 28.04.2016, свидетельство о государственной регистрации права от 28.04.2016,

22-22/003-22/003/004/2016-296/1, 03.06.2016, свидетельство о государственной регистрации права от 03.06.2016,

22-22/003-22/999/001/2016-10046/1, 23.12.2016; выписка из Единого государственного реестра недвижимости об объекте недвижимости от 20.08.2019 № 22/163/001/2019-29465,

22-22/003-22/003/004/2016-294/1, 03.06.2016, свидетельство о государственной регистрации права от 03.06.2016,

22:53:000000:233-22/003/2017-1, 03.02.2017, выписка из Единого государственного реестра недвижимости об основных характеристиках и зарегистрированных правах на объект недвижимости от 03.02.2017.

Копии документов, удостоверяющих право собственности Концедента на Объект Соглашения, приведены в разделе 2 приложения к настоящему Соглашению.

2.3. Концедент гарантирует, что на момент заключения настоящего Соглашения Объект Соглашения свободен от прав третьих лиц и иных ограничений прав собственности Концедента на указанный объект.

2.4. Сведения о составе и описании Объекта Соглашения, в том числе о технико-экономических показателях, техническом состоянии, сроке эксплуатации, балансовой и остаточной стоимости передаваемого Объекта Соглашения приведены в разделе 1 приложения к настоящему Соглашению.

III. Порядок передачи Концедентом Концессионеру объектов имущества

3.1. Концедент обязуется передать Концессионеру, а Концессионер обязуется принять Объект Соглашения, а также права владения и пользования указанным объектом в срок, установленный в разделе IX настоящего Соглашения.

Передача Концедентом Концессионеру Объекта Соглашения осуществляется по акту приема-передачи, подписываемому Сторонами. Обязанность Концедента по передаче Объекта Соглашения считается исполненной после принятия объекта Концессионером и подписания Сторонами акта приема-передачи.

Концедент передает Концессионеру согласно разделу 9 приложения к настоящему Соглашению документы, относящиеся к передаваемому Объекту Соглашения, необходимые для исполнения настоящего Соглашения, одновременно с передачей соответствующего объекта.

Обязанность Концедента по передаче Концессионеру прав владения и пользования объектами недвижимого имущества, входящими в состав объекта Соглашения, считается исполненной со дня государственной регистрации указанных прав Концессионера.

Обязанность Концедента по передаче Концессионеру прав владения и пользования движимым имуществом, входящим в состав Объекта Соглашения, считается исполненной после принятия этого имущества Концессионером и подписания Сторонами акта приема-передачи.

3.2. Концедент обязан предоставить Концессионеру во временное владение и пользование имущество, которое предназначено для использования в целях осуществления Концессионером деятельности, указанной в пункте 1.1 настоящего Соглашения (далее – «иное имущество»).

Состав иного имущества и его описание, в том числе технико-экономические показатели, приведены в разделе 6 приложения к настоящему Соглашению.

Концедент гарантирует, что он является собственником иного имущества, права владения и пользования которым передаются Концессионеру в соответствии с настоящим Соглашением.

Копии документов, удостоверяющих право собственности Концедента на иное имущество, права владения и пользования которым передаются Концессионеру в соответствии с настоящим Соглашением, составляют раздел 7 приложения к настоящему Соглашению.

Сроки владения и пользования Концессионером иным имуществом не могут превышать срок действия настоящего Соглашения, указанный в разделе IX настоящего Соглашения.

Порядок передачи Концедентом Концессионеру иного имущества аналогичен порядку передачи Концедентом Концессионеру Объекта Соглашения, указанному в п. 3.1 настоящего Соглашения.

3.3. Стороны обязуются осуществить действия, необходимые для госу-

дарственной регистрации прав Концессионера на владение и пользование недвижимым имуществом, входящим в состав Объекта Соглашения, в качестве обременения права собственности Концедента на указанное имущество, в том числе Концессионер в срок не позднее 3 рабочих дней с момента подписания Сторонами и Третьей стороной настоящего Соглашения обязуется предоставить Концеденту все необходимые для государственной регистрации указанных прав и отсутствующие в распоряжении Концедента документы, а Концедент обязуется не позднее пяти рабочих дней с даты подписания сторонами и Третьей стороной настоящего Соглашения направить в орган регистрации прав заявление о государственной регистрации прав и прилагаемые к нему документы в отношении соответствующего объекта недвижимости в порядке, установленном статьей 18 Федерального закона от 13 июля 2015 г. № 218-ФЗ «О государственной регистрации недвижимости».

3.4. Государственная регистрация прав, указанных в пункте 3.2 настоящего Соглашения, осуществляется за счет Концедента.

3.5. В случае если в течение срока реализации Соглашения выявлены технологически и функционально связанные с объектами холодного водоснабжения, водоотведения бесхозные объекты холодного водоснабжения, водоотведения, являющиеся частью относящихся к Объекту Соглашения систем холодного водоснабжения, водоотведения, допускается передача Концедентом Концессионеру без проведения торгов путем изменения условий настоящего Соглашения прав владения и (или) пользования такими бесхозными объектами, приобретаемыми в собственность Концедента в порядке, предусмотренном Гражданским кодексом Российской Федерации, и при этом оценка стоимости таких объектов в совокупности не превышает 10 (десять) процентов от определенной по данным бухгалтерской отчетности на последнюю отчетную дату от даты заключения настоящего Соглашения балансовой стоимости Объекта Соглашения. Передача указанных объектов не должна приводить к недопущению, ограничению, устранению конкуренции. В указанном случае не допускаются уменьшение размера расходов Концессионера на реконструкцию Объекта Соглашения, установленного в настоящем Соглашении, установление (увеличение) объема расходов, финансируемых за счет средств Концедента, на использование (эксплуатацию) Объекта Соглашения на каждый год срока действия настоящего Соглашения, ухудшение плановых значений показателей надежности, качества, энергетической эффективности объектов холодного водоснабжения, водоотведения и иных предусмотренных настоящим Соглашением технико-экономических показателей этих объектов.

3.6. Выявленное в течение 1 (одного) года с момента подписания Сторонами акта приема-передачи Объекта Соглашения Концессионеру несоответствие показателей Объекта Соглашения, объектов недвижимого и (или) движимого имущества, входящих в состав Объекта Соглашения, технико-экономическим показателям, установленным в решении Концедента о заключении настоящего Соглашения, является основанием для изменения

условий настоящего Соглашения.

IV. Реконструкция Объекта Соглашения

4.1. Концессионер обязан за свой счет произвести реконструкцию (модернизацию), эксплуатацию и обслуживание Объекта Соглашения, состав, описание и технико-экономические показатели которого установлены в разделе 1 приложения к настоящему Соглашению, в сроки, указанные в разделе IX настоящего Соглашения.

4.2. Концессионер обязан достигнуть плановых значений долгосрочных параметров регулирования деятельности Концессионера, а также плановых значений показателей надежности, качества, энергетической эффективности объектов холодного водоснабжения и водоотведения, указанных в разделах 4,5 приложения к настоящему Соглашению.

4.3. Перечень реконструируемых (модернизируемых) объектов, входящих в состав Объекта Соглашения, указан в разделах 1,8 приложения к настоящему Соглашению и устанавливается в инвестиционных программах Концессионера, утверждаемых в порядке, установленном законодательством Российской Федерации.

При реконструкции (модернизации) Объекта Соглашения должно быть использовано новое более производительное оборудование.

4.4. Стороны обязуются осуществить действия, необходимые для государственной регистрации права собственности Концедента на реконструированный Объект Соглашения, а также прав Концессионера на владение и пользование указанным имуществом, в том числе: Концедент в срок не позднее 15 (пятнадцати) календарных дней со дня получения запроса Концессионера выдает Концессионеру доверенность без права передоверия на право представления от имени Концедента заявлений о государственном кадастровом учете и или государственной регистрации права собственности на реконструированный Объект Соглашения; Концессионер осуществляет подачу документов, необходимых для государственной регистрации указанного права, в течение 30 дней с даты ввода данного (данных) объекта (объектов) в эксплуатацию. В случае непредставления Концедентом в установленный срок доверенности обязанности по государственной регистрации указанных прав возлагаются на Концедента.

Государственная регистрация прав, указанных в первом абзаце настоящего пункта, осуществляется за счет средств Концессионера.

4.5. Концессионер вправе привлекать к выполнению работ по реконструкции (модернизации) Объекта Соглашения третьих лиц, за действия которых он отвечает как за свои собственные.

4.6. Концессионер обязуется за свой счет разработать и согласовать с Концедентом проектную документацию, необходимую для реконструкции (модернизации) Объекта Соглашения, в течение 3 (трех) месяцев с момента заключения настоящего Соглашения, а также своевременно вносить в нее необходимые изменения, согласованные Сторонами.

Проектная документация должна соответствовать требованиям, предъявляемым к Объекту Соглашения в соответствии с решением Концедента о заключении настоящего Соглашения, настоящим Соглашением, инвестиционной программой, а также требованиям технических регламентов, действующего законодательства Российской Федерации, что подтверждается положительным заключением экспертизы проектной документации, проведенной в соответствии с требованиями градостроительного законодательства.

4.7. Концедент обязуется обеспечить Концессионеру необходимые условия для выполнения работ по реконструкции (модернизации) Объекта Соглашения, в том числе принять необходимые меры по обеспечению свободного доступа Концессионера и уполномоченных им лиц к Объекту Соглашения.

4.8. Концедент обязуется оказывать Концессионеру содействие при выполнении работ по реконструкции Объекта Соглашения, в том числе:

- оказывать содействие Концессионеру в получении им согласований для выполнения работ по реконструкции (модернизации);

- оказывать содействие Концессионеру по заключению договоров поставки электрической энергии, газа, холодной и горячей воды, услуг канализации на основании и в соответствии с выданными техническими условиями подключений объектов.

4.9. Концессионер обязуется в течение 10 (десяти) календарных дней осуществить действия по подготовке территории, необходимой для осуществления деятельности, предусмотренной настоящим Соглашением, в том числе осуществить расчистку территории.

4.10. Концедент направляет Концессионеру средства на финансирование расходов на реконструкцию (модернизацию) Объекта Соглашения в размерах и в сроки, указанные в разделе 8 приложения к настоящему Соглашению.

4.11. При обнаружении Концессионером несоответствия проектной документации условиям, установленным настоящим Соглашением, требованиям технических регламентов и иных нормативных правовых актов Российской Федерации Концессионер обязуется немедленно предупредить об этом Концедента и на основании решения Концедента до момента внесения необходимых изменений в проектную документацию приостановить работу по реконструкции (модернизации) Объекта Соглашения.

При обнаружении несоответствия проектной документации условиям, установленным настоящим Соглашением, Концессионер несет ответственность перед Концедентом в порядке и размерах, указанных в разделе XII настоящего Соглашения.

4.12. При обнаружении Концессионером независимых от Сторон обстоятельств, делающих невозможным реконструкцию (модернизацию) и ввод в эксплуатацию Объекта Соглашения в сроки, установленные настоящим Соглашением, и (или) использование (эксплуатацию) Объекта

Соглашения, Концессионер обязуется немедленно уведомить Концедента об указанных обстоятельствах в целях согласования дальнейших действий Сторон по исполнению настоящего Соглашения.

4.13. Концессионер обязан обеспечить ввод в эксплуатацию Объекта Соглашения (объектов недвижимого имущества, входящих в состав Объекта Соглашения) с установленными технико-экономическими показателями, указанными в разделах 4,5,8 приложения к настоящему Соглашению, в порядке, установленном законодательством Российской Федерации, в срок, указанный в разделе IX настоящего Соглашения.

4.14. Концессионер обязан приступить к использованию (эксплуатации) Объекта Соглашения в срок, указанный в разделе IX настоящего Соглашения.

4.15. Концессионер обязан осуществить инвестиции в реконструкцию (модернизацию) Объекта Соглашения в объемах, указанных в разделе 8 приложения к настоящему Соглашению.

4.16. Предельный размер расходов на реконструкцию (модернизацию) Объекта Соглашения, осуществляемых в течение всего срока действия Соглашения Концессионером, равен **2 053,9 тыс. руб.** (без НДС), в том числе:

по водоснабжению – **1 915,5 тыс. руб.**;

по водоотведению – **138,4 тыс. руб.**

Предельный размер расходов на реконструкцию (модернизацию) Объекта Соглашения формируется за счет средств Концессионера и за счет бюджета муниципального образования Угловский район Алтайского края (далее – местный бюджет), в том числе:

за счет средств Концессионера – **1 955,5 тыс. руб.**;

за счет средств местного бюджета – **98,4 тыс. руб.**

Формируемое в соответствии с частью 2 статьи 45 Федерального закона «О концессионных соглашениях» задание и основные мероприятия, обеспечивающие достижение предусмотренных заданием целей и минимально допустимых плановых значений показателей деятельности Концессионера, с описанием основных характеристик таких мероприятий приведены в разделах 8, 10 приложения к настоящему Соглашению.

4.17. Объем и источники инвестиций, привлекаемых Концессионером в целях реконструкции (модернизации) Объекта Соглашения, указаны в разделе 8 приложения к настоящему Соглашению и устанавливаются в инвестиционных программах Концессионера, утверждаемых в порядке, установленном законодательством Российской Федерации.

При изменении инвестиционной программы объем инвестиций, которые Концессионер обязуется привлечь для финансирования инвестиционной программы, изменению не подлежит. При прекращении действия Соглашения Концедент обеспечивает возврат Концессионеру инвестированного капитала в течение периода, указанного в разделе 12 приложения к настоящему Соглашению, за исключением инвестированного капитала, возврат которого учтен при установлении тарифов на услуги по водоснабжению и водоотведению Концессионера. Размер инвестированного капитала, осуществленного за счет бюджетных средств Концедента, компенсации не подлежит.

Установленные инвестиционными программами сроки реализации

инвестиционных обязательств Концессионера могут быть перенесены в случае принятия Правительством Российской Федерации решения, предусмотренного Федеральным законом от 30 декабря 2012 года № 291-ФЗ «О внесении изменений в отдельные законодательные акты Российской Федерации в части совершенствования регулирования тарифов в сфере электроснабжения, теплоснабжения, газоснабжения, водоснабжения и водоотведения», в связи с существенным ухудшением экономической конъюнктуры.

4.18. Утверждение инвестиционной программы Концессионера в соответствии с установленными настоящим Соглашением заданием и мероприятиями, плановыми показателями деятельности Концессионера, предельным уровнем расходов на реконструкцию (модернизацию) Объекта Соглашения осуществляется Третьей стороной. Органом исполнительной власти Алтайского края, уполномоченным на утверждение инвестиционных программ организаций, осуществляющих регулируемые виды деятельности в сфере теплоснабжения (за исключением организаций, осуществляющих деятельность с использованием источников тепловой энергии, функционирующих в режиме комбинированной выработки электрической и тепловой энергии), организаций, осуществляющих горячее водоснабжение, холодное водоснабжение и (или) водоотведение, является Министерство строительства и жилищно-коммунального хозяйства Алтайского края.

4.19. Планируемый объем валовой выручки, получаемой Концессионером в рамках реализации настоящего Соглашения, в том числе на каждый год срока его действия в соответствии с согласованными в рамках настоящего Соглашения долгосрочными параметрами в ценах 2019 г. без НДС составляет:

по услуге холодного водоснабжения:

2019 год – 8 547,56 тыс. руб.;

2020 год – 8 939,17 тыс. руб.;

2021 год – 9 203,58 тыс. руб.;

2022 год – 9 581,26 тыс. руб.;

2023 год – 9 928,80 тыс. руб.;

по услуге водоотведения:

2019 год – 523,43 тыс. руб.;

2020 год – 541,00 тыс. руб.;

2021 год – 541,87 тыс. руб.;

2022 год – 563,51 тыс. руб.;

2023 год – 586,03 тыс. руб.

В случае корректировки необходимой валовой выручки управлением Алтайского края по государственному регулированию цен и тарифов заключение дополнительного соглашения о внесении соответствующих изменений в настоящее Соглашение не требуется.

4.20. Завершение Концессионером работ по реконструкции (модернизации) Объекта Соглашения оформляется подписываемым Сторонами документом об исполнении Концессионером своих обязательств по реконструкции (модернизации) Объекта Соглашения.

V. Порядок предоставления Концессионеру земельных участков

5.1. Концедент обязуется заключить с Концессионером договоры аренды земельных участков, на которых располагается Объект Соглашения и которые необходимы для осуществления Концессионером реконструкции и эксплуатации Объекта Соглашения, в течение 60 (шестидесяти) календарных дней с даты подписания настоящего Соглашения.

Концедент должен освободить за свой счет передаваемые земельные участки от оборудования и материалов, которые не подлежат передаче Концессионеру в соответствии с настоящим Соглашением.

Указанные земельные участки принадлежат Концеденту на праве собственности, что подтверждается свидетельствами о государственной регистрации права и выписками из Единого государственного реестра недвижимости об основных характеристиках и зарегистрированных правах на объект недвижимости, содержащими следующие номера и даты государственной регистрации права:

22-22/003-22/003/004/2016-153/2,	29.04.2016,	свидетельство	о
государственной регистрации права от 29.04.2016,			
22-22/003-22/003/004/2016-154/2,	29.04.2016,	свидетельство	о
государственной регистрации права от 29.04.2016,			
22-22/003-22/003/004/2016-94/2,	29.04.2016,	свидетельство	о
государственной регистрации права от 29.04.2016,			
22-22/003-22/003/004/2016-132/2,	29.04.2016,	свидетельство	о
государственной регистрации права от 29.04.2016,			
22-22/003-22/003/004/2016-121/2,	25.04.2016,	свидетельство	о
государственной регистрации права от 25.04.2016,			
22-22/003-22/003/004/2016-106/2,	28.04.2016,	свидетельство	о
государственной регистрации права от 28.04.2016,			
22-22/003-22/003/004/2016-84/2,	27.04.2016,	свидетельство	о
государственной регистрации права от 27.04.2016,			
22-22/003-22/003/004/2016-90/2,	27.04.2016,	свидетельство	о
государственной регистрации права от 27.04.2016,			
22-22/003-22/003/003/2016-469/3,	15.04.2016,	выписка из Единого	
государственного реестра недвижимости об объекте недвижимости от			
21.08.2019 № 22/163/001/2019-29554,			
22-22/003-22/003/004/2016-60/2,	18.04.2016,	свидетельство	о
государственной регистрации права от 18.04.2016,			
22-22/003-22/003/004/2016-62/2,	18.04.2016,	свидетельство	о
государственной регистрации права от 18.04.2016,			
22-22/003-22/003/004/2016-43/2,	15.04.2016,	свидетельство	о
государственной регистрации права от 15.04.2016,			
22-22/003-22/003/004/2016-45/2,	15.04.2016,	свидетельство	о
государственной регистрации права от 15.04.2016,			
22-22/003-22/003/004/2016-44/2,	15.04.2016,	свидетельство	о

государственной регистрации права от 15.04.2016,

22:53:020101:1043-22/003/2018-1, 09.01.2018, выписка из Единого государственного реестра недвижимости об основных характеристиках и зарегистрированных правах на объект недвижимости от 09.01.2018,

22:53:020101:973-22/003/2017-1, 28.12.2017, выписка из Единого государственного реестра недвижимости об основных характеристиках и зарегистрированных правах на объект недвижимости от 28.12.2017

22:53:020101:969-22/003/2018-1, 22.05.2018, выписка из Единого государственного реестра недвижимости об основных характеристиках и зарегистрированных правах на объект недвижимости от 22.05.2018,

22:53:020101:971-22/003/2018-1, 22.05.2018, выписка из Единого государственного реестра недвижимости об основных характеристиках и зарегистрированных правах на объект недвижимости от 22.05.2018,

22:53:020101:970-22/003/2018-1, 21.05.2018, выписка из Единого государственного реестра недвижимости об основных характеристиках и зарегистрированных правах на объект недвижимости от 21.05.2018,

22:53:020101:972-22/003/2018-1, 22.05.2018, выписка из Единого государственного реестра недвижимости об основных характеристиках и зарегистрированных правах на объект недвижимости от 22.05.2018,

22:53:000000:234-22/003/2017-1, 03.02.2017, выписка из Единого государственного реестра недвижимости об основных характеристиках и зарегистрированных правах на объект недвижимости от 04.02.2017,

22:53:010201:391-22/003/2018-1, 29.06.2018, выписка из Единого государственного реестра недвижимости об объекте недвижимости от 20.08.2019 № 22/163/001/2019-29460.

5.2. Состав и описание земельных участков (кадастровые номера, местоположение, площадь) приведены в разделе 3 приложения к настоящему Соглашению.

5.3. Договоры аренды земельных участков заключаются на срок, указанный в разделе IX настоящего Соглашения.

Договоры аренды земельных участков подлежат государственной регистрации в установленном законодательством Российской Федерации порядке и вступают в силу с момента такой регистрации.

Государственная регистрация указанных договоров осуществляется за счет Концедента.

5.4. Концессионер не вправе передавать свои права по договорам аренды земельных участков третьим лицам и сдавать земельные участки в субаренду, если иное не предусмотрено соответствующими договорами аренды земельных участков.

5.5. Прекращение настоящего Соглашения является основанием для прекращения договоров аренды земельных участков.

5.6. Копии документов, удостоверяющих право собственности Концедента в отношении земельных участков, предоставляемых Концессионеру по договорам аренды, приведены в разделе 3 приложения к настоящему Соглашению.

5.7. Концессионер вправе с согласия Концедента возводить на земельных участках, находящихся в собственности Концедента, объекты недвижимого имущества, не входящие в состав Объекта Соглашения, предназначенные для использования при осуществлении Концессионером деятельности, предусмотренной настоящим Соглашением.

5.8. Арендная плата за переданные земельные участки устанавливается договорами аренды земельных участков. Порядок определения размера арендной платы и случаи ее изменения устанавливаются в соответствии с действующим законодательством и нормативными актами Угловского района Алтайского края.

Размер годовой арендной платы за использование земельного участка, предоставляемого без проведения торгов, определяется по формуле:

$$A = S \times KC \times K1 \times K,$$

где: А – сумма арендной платы за полный год, руб.;

С – общая площадь земельного участка, кв. м;

КС – удельный показатель кадастровой стоимости, руб./кв. м;

К – коэффициент, устанавливаемый в зависимости от вида разрешенного использования земельного участка;

К1 – коэффициент, устанавливаемый в зависимости от категории, к которой относятся арендаторы.

Коэффициенты К 1 и К утверждаются решением представительного органа местного самоуправления Угловского района.

VI. Владение, пользование и распоряжение объектами имущества, предоставляемыми Концессионеру

6.1. Концедент обязан предоставить Концессионеру права владения и пользования Объектом Соглашения и иным имуществом.

Концессионер обязан использовать (эксплуатировать) Объект Соглашения и иное имущество в установленном настоящим Соглашением порядке в целях осуществления деятельности, указанной в пункте 1.1 настоящего Соглашения.

С даты начала эксплуатации до даты прекращения действия настоящего Соглашения Концессионер обязан осуществлять деятельность, предусмотренную пунктом 1.1 настоящего Соглашения, и обеспечивать непрерывную круглогодичную работу Объекта Соглашения в соответствии с настоящим Соглашением, требованиями законодательства Российской Федерации и не прекращать (не приостанавливать) эту деятельность без согласия Концедента.

6.2. Концессионер обязан поддерживать Объект Соглашения в исправном состоянии, производить за свой счет текущий и капитальный ремонт, нести расходы на содержание Объекта Соглашения.

6.3. Передача Концессионером в залог или отчуждение Объекта Соглашения и иного имущества не допускается.

6.4. Продукция и доходы, полученные Концессионером в результате осуществления деятельности по настоящему Соглашению, являются

собственностью Концессионера.

6.5. Недвижимое имущество, которое создано Концессионером с согласия Концедента при осуществлении деятельности, предусмотренной настоящим Соглашением, не относящееся к Объекту Соглашения и не входящее в состав иного имущества, является собственностью Концессионера.

6.6. Недвижимое имущество, которое создано Концессионером без согласия Концедента при осуществлении деятельности, предусмотренной настоящим Соглашением, не относящееся к Объекту Соглашения и не входящее в состав иного имущества, является собственностью Концедента. Стоимость такого имущества Концедентом возмещению не подлежит.

6.7. Движимое имущество, которое создано и (или) приобретено Концессионером при осуществлении деятельности, предусмотренной настоящим Соглашением, не относящееся к Объекту Соглашения и не входящее в состав иного имущества, является собственностью Концессионера.

6.8. Полученные Концессионером за свой счет при осуществлении деятельности, предусмотренной настоящим Соглашением, исключительные права на результаты интеллектуальной деятельности принадлежат Концессионеру.

6.9. Концессионер обязан учитывать Объект Соглашения и иное переданное Концедентом имущество, а также производить соответствующее начисление амортизации на отдельном забалансовом счете по установленным нормам амортизационных отчислений.

6.10. Концессионер несет риск случайной гибели или случайного повреждения Объекта Соглашения и иного имущества в период с момента передачи ему Концедентом этого объекта и имущества до момента их передачи (возврата) Концеденту.

VII. Порядок передачи Концессионером Концеденту объектов имущества

7.1. Концессионер обязан передать Концеденту, а Концедент обязан принять Объект Соглашения и иное имущество в срок, указанный в разделе IX настоящего Соглашения.

Передаваемый Концессионером Объект Соглашения и иное имущество должны находиться в состоянии, указанном в разделах 1,4,5,6,8 приложения к настоящему Соглашению, утвержденных инвестиционных программах, быть пригодными для осуществления деятельности, указанной в пункте 1.1 настоящего Соглашения, и не должны быть обременены правами третьих лиц.

7.2. Передача Концессионером Концеденту объекта и имущества, указанных в пункте 7.1 настоящего Соглашения, осуществляется по акту приема-передачи, подписываемому Сторонами.

7.3. Концессионер передает Концеденту документы, относящиеся к передаваемым Объекту Соглашения и иному имуществу, в том числе

проектную документацию на Объект Соглашения, одновременно с передачей данных Объекта Соглашения и иного имущества Концеденту.

7.4. Обязанность Концессионера по передаче движимого имущества, входящего в состав Объекта Соглашения и (или) иного имущества, считается исполненной с момента подписания Сторонами акта приема-передачи.

Обязанность Концессионера по передаче недвижимого имущества, входящего в состав Объекта Соглашения и (или) иного имущества, считается исполненной с момента государственной регистрации прекращения прав Концессионера на владение и пользование объектами недвижимого имущества в составе Объекта Соглашения и (или) иного имущества.

При уклонении Концедента от подписания акта приема-передачи обязанность Концессионера по передаче Объекта и имущества, указанных в пункте 7.1 настоящего Соглашения, считается исполненной, если Концессионер уведомил Концедента о дате и времени передачи Объекта Соглашения и иного имущества и направил в адрес Концедента подписанный со стороны Концессионера акт приема-передачи.

7.5. Прекращение прав Концессионера на владение и пользование объектами недвижимого имущества, входящими в состав объекта Соглашения и (или) иного имущества, подлежит государственной регистрации в установленном законодательством Российской Федерации порядке. Государственная регистрация прекращения указанных прав Концессионера осуществляется за счет Концедента.

Стороны обязуется осуществить действия, необходимые для государственной регистрации прекращения указанных прав Концессионера, в течение 30 (тридцати) календарных дней со дня прекращения настоящего Соглашения.

VIII. Порядок осуществления Концессионером деятельности, предусмотренной Соглашением

8.1. В соответствии с настоящим Соглашением Концессионер обязан на условиях, предусмотренных настоящим Соглашением, осуществлять деятельность, указанную в пункте 1.1 настоящего Соглашения, и не прекращать (не приостанавливать) эту деятельность без согласия Концедента, за исключением случаев, установленных законодательством Российской Федерации.

8.2. Концессионер обязан осуществлять деятельность по использованию (эксплуатации) Объекта Соглашения в соответствии с требованиями, установленными законодательством Российской Федерации, включая:

а) требования к обеспечению аварийно-спасательных работ на Объекте Соглашения;

б) гарантии беспрепятственного доступа на объекты в составе Объекта Соглашения представителей органов, обеспечивающих надзор и контроль за деятельностью по реконструкции (модернизации) и эксплуатации Объекта

Соглашения.

8.3. Концессионер обязан осуществлять деятельность, указанную в пункте 1.1 настоящего Соглашения, с момента передачи Концессионеру Объекта Соглашения и до окончания срока действия настоящего Соглашения. При осуществлении данной деятельности Концессионер обязан обеспечивать возможность получения потребителями оказываемых услуг по холодному водоснабжению и водоотведению.

8.4. Концессионер имеет право исполнять настоящее Соглашение, включая осуществление деятельности, указанной в пункте 1.1 настоящего Соглашения, своими силами и (или) с привлечением других лиц. При этом Концессионер несет ответственность за действия других лиц как за свои собственные.

8.5. Концессионер обязуется оказывать содействие в предоставлении потребителям установленных федеральными законами, законами Алтайского края, нормативными правовыми актами органов местного самоуправления льгот, включая льготы по оплате услуг водоснабжения и водоотведения, в том числе обязуется предоставлять в соответствующие органы государственной власти и органы местного самоуправления необходимую для обеспечения предоставления таких льгот информацию.

8.6. Концессионер обязан при осуществлении деятельности, указанной в пункте 1.1 настоящего Соглашения, осуществлять реализацию производимых услуг по регулируемым тарифам.

8.7. Концессионер обязан соблюдать установленные действующим законодательством Российской Федерации порядок и условия установления и изменения цен (тарифов) на оказываемые услуги при осуществлении деятельности, указанной в пункте 1.1 настоящего Соглашения, а также долгосрочные параметры регулирования деятельности Концессионера, согласованные в утверждаемом Правительством Российской Федерации порядке с управлением Алтайского края по государственному регулированию цен и тарифов.

Концедент оказывает необходимое и достаточное содействие Концессионеру при установлении тарифов и надбавок, обеспечивающих финансовые потребности организации коммунального комплекса, необходимых для реализации их производственных программ и инвестиционных программ, в порядке, установленном законодательством Российской Федерации.

Установление тарифов в соответствии с долгосрочными параметрами регулирования деятельности Концессионера и методом регулирования тарифов, определенными настоящим Соглашением, осуществляется Третьей стороной. Органом исполнительной власти Алтайского края, уполномоченным на регулирование цен (тарифов) в соответствии с законодательством Российской Федерации в сфере регулирования цен (тарифов), является управление Алтайского края по государственному регулированию цен и тарифов.

8.8. Регулирование тарифов на оказываемые услуги осуществляется в

соответствии с методом индексации.

Значения долгосрочных параметров регулирования деятельности Концессионера в рамках реализации настоящего Соглашения (в том числе на каждый год срока его действия) согласованы в установленном Правительством Российской Федерации порядке с управлением Алтайского края по государственному регулированию цен и тарифов и определены в разделе 4 приложения к настоящему Соглашению.

Изменение долгосрочных параметров регулирования деятельности Концессионера осуществляется в порядке, установленном Правительством Российской Федерации.

8.9. Концессионер обязан заключить с ресурсоснабжающими организациями договоры поставки энергетических ресурсов, потребляемых при исполнении настоящего Соглашения, а также оплачивать указанные энергетические ресурсы в соответствии с условиями таких договоров.

8.10. Передача Концессионером прав по настоящему Соглашению в доверительное управление запрещена.

8.11. Концессионер обязан обеспечить исполнение своих обязательств по настоящему Соглашению в виде безотзывной банковской гарантии. Банковская гарантия должна быть непередаваемой и соответствовать иным требованиям постановления Правительства Российской Федерации от 19 декабря 2013 года № 1188 «Об утверждении требований к банковской гарантии, предоставляемой в случае, если объектом концессионного соглашения являются объекты теплоснабжения, централизованные системы горячего водоснабжения, холодного водоснабжения и (или) водоотведения, отдельные объекты таких систем».

Банковская гарантия предоставляется Концессионером Концеденту на первый календарный год действия настоящего Соглашения и на каждый последующий календарный год действия настоящего Соглашения на сумму, равную 5 % от суммы обязательств концессионера по его расходам на реконструкцию (модернизацию) Объекта Соглашения, рассчитанной в виде отношения указанного в настоящем Соглашении предельного размера расходов на реконструкцию (модернизацию) Объекта настоящего Соглашения на весь срок действия настоящего Соглашения и количества календарных месяцев срока действия настоящего Соглашения, умноженного на количество месяцев действия настоящего Соглашения в календарном году, на который предоставляется гарантия.

Банковская гарантия на первый год действия настоящего Соглашения представляется Концессионером до заключения настоящего Соглашения, на последующие годы – не позднее 25 декабря года, предшествующего году представления очередной банковской гарантии.

8.12. В случае, если принятые федеральные законы и (или) иные нормативные правовые акты Российской Федерации, Алтайского края, органов местного самоуправления приводят к увеличению совокупной налоговой нагрузки на Концессионера или ухудшению положения Концессионера таким образом, что он в значительной степени лишается того,

на что был вправе рассчитывать при заключении настоящего Соглашения, в том числе устанавливаются режим запретов и ограничений в отношении Концессионера, ухудшающих его положение по сравнению с режимом, действовавшим в соответствии с нормативными правовыми актами Российской Федерации, Алтайского края, органов местного самоуправления, Концедент обязан принять меры, обеспечивающие окупаемость инвестиций Концессионера и получение им валовой выручки (дохода от оказания услуг по регулируемым ценам (тарифам)) в объеме не менее объема, изначально определенного настоящим Соглашением. В качестве мер, обеспечивающих окупаемость инвестиций Концессионера и получение им валовой выручки (дохода от оказания услуг по регулируемым ценам (тарифам)) в объеме не менее объема, изначально определенного настоящим Соглашением, Концедент вправе установить (увеличить) размер платы Концедента по настоящему Соглашению, увеличить срок настоящего Соглашения с согласия Концессионера, принять на себя часть расходов на реконструкцию (модернизацию) Объекта Соглашения (увеличить их размер), а также предоставить Концессионеру дополнительные муниципальные гарантии. Требования к качеству и потребительским свойствам объекта Соглашения изменению не подлежат. Вышеуказанные обязательства Концедента по принятию мер, обеспечивающих получение Концессионером валовой выручки (дохода от оказания услуг по регулируемым ценам (тарифам)), не распространяются на случаи изменения, корректировки цен (тарифов) Концессионера за недостижение Концессионером установленных настоящим Соглашением плановых значений показателей надежности, качества, энергетической эффективности объектов холодного водоснабжения и водоотведения.

IX. Сроки, предусмотренные настоящим Соглашением

9.1. Настоящее Соглашение вступает в силу со дня его подписания и действует с учетом срока реконструкции Объекта Соглашения по 31 декабря 2023 года.

Срок действия настоящего Соглашения может быть продлен, но не более чем на 5 лет, по соглашению Сторон на основании решения Концедента по согласованию с антимонопольным органом. Основания, по которым может быть продлен срок действия настоящего Соглашения, а также порядок согласования антимонопольным органом продления срока действия настоящего Соглашения закреплены в постановлении Правительства Российской Федерации от 24 апреля 2014 г. № 368 «Об утверждении Правил предоставления антимонопольным органом согласия на изменение условий концессионного соглашения».

9.2. Сроки реконструкции (модернизации) указаны в разделе 8 приложения к настоящему Соглашению и определяются утверждаемой инвестиционной программой.

9.3. Сроки ввода в эксплуатацию реконструированного (модернизируемого) Объекта Соглашения указаны в разделе 8 приложения к

настоящему Соглашению и определяются утверждаемой инвестиционной программой.

9.4. Срок использования (эксплуатации) Концессионером Объекта Соглашения – с момента передачи Концедентом Концессионеру Объекта Соглашения до момента его передачи (возврата) Концессионером Концеденту.

Срок использования (эксплуатации) реконструированных (модернизированных) в соответствии с условиями настоящего Соглашения объектов в составе Объекта Соглашения – с даты ввода соответствующих объектов в эксплуатацию до момента их передачи Концессионером Концеденту.

9.5. Срок передачи Концедентом Концессионеру Объекта Соглашения и иного имущества – не позднее 60 (шестидесяти) календарных дней с момента подписания настоящего Соглашения.

9.6. Срок осуществления Концессионером деятельности, указанной в пункте 1.1 настоящего Соглашения, – в течение срока действия настоящего Соглашения.

9.7. Срок, на который заключается договор аренды земельных участков, предназначенных для осуществления деятельности, указанной в пункте 1.1 настоящего Соглашения, – в течение срока действия настоящего Соглашения.

9.8. Срок передачи Концессионером Концеденту Объекта Соглашения и иного имущества – не позднее 60 (шестидесяти) календарных дней с момента прекращения настоящего Соглашения.

Х. Плата по Соглашению

10.1. Концессионная плата не предусматривается настоящим Соглашением.

XI. Порядок осуществления Концедентом контроля за соблюдением Концессионером условий настоящего Соглашения

11.1. Права и обязанности Концедента осуществляются уполномоченными им органами и юридическими лицами в соответствии с законодательством Российской Федерации, законодательством Алтайского края и нормативными правовыми актами органов местного самоуправления. Концедент уведомляет Концессионера об органах и юридических лицах, уполномоченных осуществлять от его имени права и обязанности, предусмотренные настоящим Соглашением, в разумный срок до начала осуществления указанными органами (юридическими лицами) возложенных на них полномочий, предусмотренных настоящим Соглашением.

11.2. Концедент осуществляет контроль за соблюдением Концессионером условий настоящего Соглашения, в том числе за исполнением обязательств по осуществлению деятельности, указанной в пункте 1.1 настоящего Соглашения, обеспечению соответствия технико-

экономических показателей Объекта Соглашения установленным настоящим соглашением технико-экономическим показателям, использованию (эксплуатации) Объекта Соглашения в соответствии с целями, установленными настоящим Соглашением, соблюдению сроков исполнения обязательств, указанных в разделе IX настоящего Соглашения.

11.3. Концессионер обязан обеспечить представителям уполномоченных Концедентом органов или юридических лиц, осуществляющим контроль за исполнением Концессионером условий настоящего Соглашения, беспрепятственный доступ на объекты в составе Объекта Соглашения, а также к документации, относящейся к осуществлению деятельности, указанной в пункте 1.1 настоящего Соглашения.

11.4. Концедент имеет право запрашивать у Концессионера, а Концессионер обязан предоставить информацию об исполнении Концессионером обязательств, предусмотренных настоящим Соглашением.

Предоставление указанной информации Концессионером Концеденту осуществляется в рамках единой системы отчетности, определяемой федеральными органами исполнительной власти в соответствии с законодательством Российской Федерации в сфере регулирования цен (тарифов).

11.5. Концедент, уполномоченные Концедентом органы или юридические лица не вправе вмешиваться в осуществление хозяйственной деятельности Концессионера.

11.6. Представители уполномоченных Концедентом органов или юридических лиц не вправе разглашать сведения, отнесенные настоящим Соглашением к сведениям конфиденциального характера, приведенным в разделе 11 приложения к настоящему Соглашению, или являющиеся коммерческой тайной.

11.7. При обнаружении Концедентом в ходе осуществления контроля за деятельностью Концессионера нарушений, которые могут существенно повлиять на соблюдение Концессионером условий настоящего Соглашения, Концедент обязан сообщить об этом Концессионеру в течение 10 (десяти) календарных дней с даты обнаружения указанных нарушений, а Концессионер обязан принять необходимые меры к устранению выявленных нарушений в течение установленного Концедентом срока (в случае, если Концедентом такой срок не установлен, – в течение разумного срока).

11.8. Результаты осуществления контроля за соблюдением Концессионером условий настоящего Соглашения оформляются актом о результатах контроля.

Акт о результатах контроля подлежит размещению Концедентом в течение 5 (пяти) рабочих дней со дня составления указанного акта на официальном сайте Концедента в сети «Интернет». Доступ к указанному акту обеспечивается в течение срока действия настоящего Соглашения и после дня окончания его срока действия в течение 3 (трех) лет.

Акт о результатах контроля не размещается в сети «Интернет» в

случае, если сведения об Объекте Соглашения составляют государственную тайну или указанный объект имеет стратегическое значение для обеспечения обороноспособности и безопасности государства.

11.9. Стороны обязаны своевременно предоставлять друг другу информацию, необходимую для исполнения обязанностей, предусмотренных настоящим Соглашением, и незамедлительно уведомлять друг друга о наступлении существенных событий, способных повлиять на надлежащее исполнение указанных обязанностей.

ХII. Ответственность Сторон

12.1. За неисполнение или ненадлежащее исполнение обязательств, предусмотренных настоящим Соглашением, Стороны несут ответственность, предусмотренную законодательством Российской Федерации и настоящим Соглашением.

12.2. Концессионер несет ответственность перед Концедентом за допущенное при реконструкции Объекта Соглашения нарушение требований, установленных настоящим Соглашением, требований технических регламентов, проектной документации, иных обязательных требований к качеству Объекта Соглашения и должен устранять выявленные нарушения за свой счет.

12.3. В случае нарушения требований, указанных в пункте 12.2 настоящего Соглашения, Концедент обязан в течение 10 (десяти) дней с даты обнаружения нарушения направить Концессионеру в письменной форме требование безвозмездно устранить обнаруженное нарушение с указанием пункта настоящего Соглашения и (или) документа, требования которых нарушены. При этом срок для устранения нарушения составляет 30 (тридцать) календарных дней.

12.4. Концедент вправе потребовать от Концессионера возмещения причиненных Концеденту убытков, вызванных нарушением Концессионером требований, указанных в пункте 12.2 настоящего Соглашения, если эти нарушения не были устранены Концессионером в срок, определенный Концедентом в требовании об устранении нарушений, предусмотренном пунктом 12.3 настоящего Соглашения, или являются существенными.

12.5. Концессионер несет перед Концедентом ответственность за качество работ по реконструкции Объекта Соглашения в течение 4 (четырёх) лет со дня передачи Объекта Соглашения Концеденту.

12.6. Концедент имеет право на возмещение убытков, возникших в результате неисполнения (в том числе уклонения Концессионера от подписания акта приема-передачи) или ненадлежащего исполнения Концессионером обязательств, предусмотренных настоящим Соглашением.

Концессионер имеет право на возмещение убытков, возникших в результате неисполнения или ненадлежащего исполнения Концедентом обязательств, предусмотренных настоящим Соглашением.

Возмещение указанных убытков производится в соответствии с действующим законодательством Российской Федерации.

12.7. Концессионер не вправе требовать возмещения убытков Концедентом, если они возникли по вине Концессионера в результате неисполнения (ненадлежащего исполнения) Концессионером обязательств по настоящему Соглашению.

12.8. Концессионер обязуется уплатить в пользу Концедента неустойку в виде штрафа, пени в случае неисполнения или ненадлежащего исполнения Концессионером обязательств, предусмотренных настоящим Соглашением:

- в размере 1000 (одной тысячи) рублей за каждый случай неисполнения (ненадлежащего исполнения) неденежного обязательства, а в случае нарушения сроков исполнения неденежного обязательства – 100 (сто) руб. за каждый день просрочки;

- в размере 1/300 ключевой ставки Банка России от суммы неисполненного (исполненного ненадлежащим образом) денежного обязательства за каждый случай такого неисполнения (ненадлежащего исполнения), а в случае нарушения сроков исполнения денежного обязательства – за каждый день просрочки.

12.9. Концедент обязуется уплатить в пользу Концессионера неустойку в виде штрафа, пени в случае неисполнения или ненадлежащего исполнения Концессионером обязательств, предусмотренных настоящим Соглашением:

- в размере 1000 (одной тысячи) рублей за каждый случай неисполнения (ненадлежащего исполнения) неденежного обязательства, а в случае нарушения сроков исполнения неденежного обязательства – 100 (сто) руб. за каждый день просрочки;

- в размере 1/300 ключевой ставки Банка России от суммы неисполненного (исполненного ненадлежащим образом) денежного обязательства за каждый случай такого неисполнения (ненадлежащего исполнения), а в случае нарушения сроков исполнения денежного обязательства – за каждый день просрочки.

12.10. Возмещение Сторонами настоящего Соглашения убытков и уплата неустойки в случае неисполнения или ненадлежащего исполнения обязательств, предусмотренных настоящим Соглашением, не освобождают соответствующую Сторону от исполнения этого обязательства в натуре.

12.11. Сторона вправе не приступать к исполнению своих обязанностей по настоящему Соглашению или приостановить их исполнение с уведомлением другой Стороны в случаях, установленных Федеральным законом «О концессионных соглашениях».

12.12. Сторона, не исполнившая или исполнившая ненадлежащим образом свои обязательства, предусмотренные настоящим Соглашением, несет ответственность, предусмотренную законодательством Российской Федерации и настоящим Соглашением, если не докажет, что надлежащее исполнение указанных обязательств оказалось невозможным вследствие наступления обстоятельств непреодолимой силы.

12.13. Третья сторона несет ответственность по настоящему Соглашению в соответствии с действующим законодательством Российской Федерации только при доказанности факта незаконности действий

(бездействия) Третьей стороны по исполнению настоящего Соглашения.

12.14. В случае неисполнения (ненадлежащего исполнения) настоящего Соглашения Концедентом, повлекшего за собой возмещение недополученных доходов, экономически обоснованных расходов Концессионеру Третьей стороной, Третья сторона вправе обратиться за возмещением таких понесенных расходов к Концеденту.

ХIII. Порядок взаимодействия Сторон при наступлении обстоятельств непреодолимой силы

13.1. Сторона, нарушившая условия настоящего Соглашения в результате наступления обстоятельств непреодолимой силы, обязана:

а) в письменной форме уведомить другую Сторону о наступлении указанных обстоятельств не позднее 10 (десяти) календарных дней со дня их наступления и представить необходимые документальные подтверждения;

б) в письменной форме уведомить другую Сторону о возобновлении исполнения своих обязательств, предусмотренных настоящим Соглашением.

13.2. Указанные события должны носить чрезвычайный, непредвиденный и непредотвратимый характер, возникнуть после заключения настоящего Соглашения. К обстоятельствам непреодолимой силы относятся: наводнение, землетрясение, удар молнии, сель, оползень, цунами, аномально низкие (ниже -45°C) или высокие температуры (свыше 45°C), сила ветра (свыше 20 м/с) и уровень осадков (свыше 54 мм), шторм, эпидемии и иные явления природы, а также пожар, взрыв, война или военные действия, забастовка в отрасли или регионе.

13.3. Стороны обязаны принять все разумные меры для устранения последствий, причиненных наступлением обстоятельств непреодолимой силы, послуживших препятствием к исполнению или надлежащему исполнению обязательств, предусмотренных настоящим Соглашением, а также до устранения этих последствий принять в течение 60 (шестидесяти) календарных дней следующие меры, направленные на обеспечение надлежащего осуществления Концессионером деятельности, указанной в пункте 1.1 настоящего Соглашения: создать комиссию с участием представителей Концессионера и Концедента, которая принимает решение о возможности дальнейшего исполнения Соглашения; в случае принятия решения о дальнейшем исполнении Соглашения разработать план мероприятий и определить источники финансирования мероприятий, внести необходимые изменения в Соглашение в установленном законом порядке.

XIV. Изменение Соглашения

14.1. Настоящее Соглашение может быть изменено по соглашению его Сторон, а также Третьей стороны.

Условия настоящего Соглашения, определенные на основании решения о заключении настоящего Соглашения и предложения Концессионера, могут быть изменены по соглашению его Сторон, а также Третьей стороны на

основании решения Концедента, а также в иных случаях, предусмотренных Федеральным законом «О концессионных соглашениях».

Изменение настоящего Соглашения осуществляется в письменной форме и оформляется дополнительным соглашением к настоящему Соглашению.

14.2. Изменение условий настоящего Соглашения осуществляется по согласованию с антимонопольным органом в случаях, предусмотренных Федеральным законом «О концессионных соглашениях».

Изменение значений долгосрочных параметров регулирования деятельности Концессионера, указанных в разделе 4 приложения к настоящему Соглашению, осуществляется по предварительному согласованию с управлением Алтайского края по государственному регулированию цен и тарифов, получаемому в порядке, утверждаемом нормативными правовыми актами Российской Федерации в области регулирования тарифов в сфере водоснабжения и водоотведения.

14.3. В целях внесения изменений в условия настоящего Соглашения одна из Сторон направляет другой Стороне соответствующее предложение с обоснованием предлагаемых изменений.

Сторона в течение 30 (тридцати) календарных дней со дня получения указанного предложения рассматривает его и принимает решение о согласии или о мотивированном отказе внести изменения в условия настоящего Соглашения.

Согласованный Сторонами проект дополнительного соглашения к настоящему Соглашению, содержащий указанные изменения, направляется для дальнейшего согласования Третьей стороне.

Согласованный Сторонами и Третьей стороной проект дополнительного соглашения в случаях, предусмотренных Федеральным законом «О концессионных соглашениях», направляется Концедентом или Концессионером для получения согласования изменений условий настоящего Соглашения в антимонопольный орган. Согласие антимонопольного органа получается в порядке и на условиях, утверждаемых Правительством Российской Федерации.

14.4. Настоящее Соглашение может быть изменено по требованию одной из Сторон по решению суда по основаниям, предусмотренным Гражданским кодексом Российской Федерации.

XV. Прекращение Соглашения

15.1. Настоящее Соглашение прекращается:

- а) по истечении срока действия;
- б) по соглашению Сторон, а также Третьей стороны;
- в) на основании судебного решения о его досрочном расторжении;
- г) на основании решения Концедента, если неисполнение или ненадлежащее исполнение Концессионером обязательств по настоящему Соглашению повлекло за собой причинение вреда жизни или здоровью людей либо имеется угроза причинения такого вреда.

15.2. Расторжение настоящего Соглашения по соглашению Сторон осуществляется в письменной форме и оформляется соглашением о расторжении настоящего Соглашения. Согласованный Сторонами проект соглашения о расторжении настоящего Соглашения направляется для дальнейшего согласования Третьей стороне.

15.3. Настоящее Соглашение может быть расторгнуто досрочно на основании решения суда по требованию одной из Сторон в случае существенного нарушения другой Стороной условий настоящего Соглашения, существенного изменения обстоятельств, из которых Стороны исходили при его заключении, а также по иным основаниям, предусмотренным федеральными законами и настоящим Соглашением.

15.4. К существенным нарушениям Концессионером условий настоящего Соглашения относятся:

а) нарушение установленных разделом IX настоящего Соглашения сроков реконструкции Объекта Соглашения;

б) использование (эксплуатация) Объекта Соглашения в целях, не установленных настоящим Соглашением;

в) нарушение установленного настоящим Соглашением порядка использования (эксплуатации) Объекта Соглашения;

г) приводящее к причинению значительного ущерба Концеденту неисполнение или ненадлежащее исполнение Концессионером обязательств по осуществлению деятельности, предусмотренной настоящим Соглашением;

д) прекращение или приостановление Концессионером деятельности, предусмотренной настоящим Соглашением, без согласия Концедента, за исключением случаев, предусмотренных частью 3.7 статьи 13 Федерального закона «О концессионных соглашениях»;

е) неисполнение или ненадлежащее исполнение Концессионером установленных настоящим Соглашением обязательств по предоставлению гражданам и другим потребителям услуг по водоснабжению и водоотведению.

15.5. К существенным нарушениям Концедентом условий настоящего Соглашения относятся:

а) невыполнение в срок, установленный в разделе IX настоящего Соглашения, обязанности по передаче Концессионеру Объекта Соглашения;

б) передача Концессионеру Объекта Соглашения по описанию, технико-экономическим показателям, назначению и в состоянии, не соответствующем установленному разделом 1 приложения к настоящему Соглашению, в случае, если такое несоответствие выявлено в течение одного года с момента подписания сторонами Соглашения акта приема-передачи, не могло быть выявлено при передаче Объекта Соглашения и возникло по вине Концедента;

в) невыполнение принятых на себя Концедентом обязательств по софинансированию части расходов на реконструкцию (модернизацию) Объекта Соглашения, предусмотренных пунктом 4.10 настоящего Соглашения.

15.6. Порядок и условия возмещения расходов Сторон, связанных с досрочным расторжением настоящего Соглашения, приведены в разделе 12 приложения к настоящему Соглашению.

15.7. В случае досрочного расторжения настоящего Соглашения возмещение расходов Концессионера по реконструкции Объекта Соглашения осуществляется в объеме, в котором указанные средства не возмещены Концессионеру на момент расторжения настоящего Соглашения за счет выручки от оказания услуг по регулируемым ценам (тарифам) с учетом установленных надбавок к ценам (тарифам) в соответствии с разделом 12 приложения к настоящему Соглашению.

15.8. Возмещение расходов Концессионера, подлежащих возмещению в соответствии с законодательством Российской Федерации в сфере регулирования цен (тарифов) и законодательством Российской Федерации в сфере водоснабжения, не возмещенных ему на момент окончания срока действия настоящего Соглашения, осуществляется в соответствии с постановлением Правительства Российской Федерации от 1 июля 2014 года № 603 «О порядке расчета размера возмещения организациям, осуществляющим регулируемые виды деятельности в сферах обращения с твердыми коммунальными отходами, электроэнергетики, теплоснабжения, водоснабжения, водоотведения, недополученных доходов, связанных с осуществлением ими регулируемых видов деятельности, за счет средств бюджетов бюджетной системы Российской Федерации и определения размера компенсации за счет средств федерального бюджета расходов бюджета субъекта Российской Федерации или местного бюджета, возникших в результате возмещения недополученных доходов».

XVI. Гарантии осуществления Концессионером деятельности, предусмотренной Соглашением

16.1. В соответствии с законодательством о концессионных соглашениях управление Алтайского края по государственному регулированию цен и тарифов устанавливает, изменяет и корректирует цены (тарифы) и (или) надбавки к ценам (тарифам) на оказываемые Концессионером услуги, исходя из определённых настоящим Соглашением метода регулирования тарифов, долгосрочных параметров регулирования деятельности Концессионера, объема инвестиций в реконструкцию (модернизацию) и сроков их осуществления.

16.2. Установление, изменение, корректировка регулируемых цен (тарифов) на оказываемые Концессионером услуги осуществляются по правилам, действовавшим на момент заключения настоящего Соглашения и предусмотренным федеральными законами, иными нормативными правовыми актами Российской Федерации, законами Алтайского края, иными нормативными правовыми актами Алтайского края, правовыми актами органов местного самоуправления.

По соглашению Сторон и по согласованию в порядке, утверждаемом Правительством Российской Федерации в сфере водоснабжения

водоотведения, с управлением Алтайского края по государственному регулированию цен и тарифов установление, изменение, корректировка регулируемых цен (тарифов) на оказываемые услуги осуществляются до конца срока действия настоящего Соглашения по правилам, действующим на момент соответственно установления, изменения, корректировки цен (тарифов) и предусмотренным федеральными законами, иными нормативными правовыми актами Российской Федерации, законами Алтайского края, иными нормативными правовыми актами Алтайского края, правовыми актами органов местного самоуправления.

16.3. Возмещение недополученных доходов, экономически обоснованных расходов Концессионера, в том числе в случае принятия управлением Алтайского края по государственному регулированию цен и тарифов решений, указанных в пункте 3 части 4 статьи 40 Федерального закона «О концессионных соглашениях», в соответствии с постановлением Правительства Российской Федерации от 1 июля 2014 года № 603 «О порядке расчета размера возмещения организациям, осуществляющим регулируемые виды деятельности в сферах обращения с твердыми коммунальными отходами, электроэнергетики, теплоснабжения, водоснабжения, водоотведения, недополученных доходов, связанных с осуществлением ими регулируемых видов деятельности, за счет средств бюджетов бюджетной системы Российской Федерации и определения размера компенсации за счет средств федерального бюджета расходов бюджета субъекта Российской Федерации или местного бюджета, возникших в результате возмещения недополученных доходов» осуществляется по окончании срока действия настоящего Соглашения.

16.4. Концессионер в случае наличия предпосылок возникновения недополученных доходов, экономически обоснованных расходов Концессионера, указанных в пункте 16.3 настоящего Соглашения, обязан уведомить Третью сторону настоящего Соглашения о таких предпосылках.

XVII. Разрешение споров

17.1. Споры и разногласия между Сторонами по настоящему Соглашению или в связи с ним разрешаются путем переговоров.

17.2. В случае недостижения согласия в результате проведенных переговоров Сторона, заявляющая о существовании спора или разногласий по настоящему Соглашению, направляет другой Стороне письменную претензию, ответ на которую должен быть представлен заявителю в течение 10 (десяти) календарных дней с даты ее получения.

Претензия (ответ на претензию) направляется с уведомлением о вручении или иным способом, обеспечивающим получение Стороной такого сообщения.

В случае если ответ не представлен в указанный срок, претензия считается принятой.

17.3. В случае недостижения Сторонами согласия споры, возникшие между Сторонами, разрешаются в соответствии с законодательством

Российской Федерации в Арбитражном суде Алтайского края.

XVIII. Размещение информации

18.1. Настоящее Соглашение, за исключением сведений, составляющих государственную и коммерческую тайну, подлежит размещению (опубликованию) на официальном сайте Концедента в информационно-телекоммуникационной сети «Интернет».

XIX. Заключительные положения

19.1. Сторона, изменившая свое местонахождение и (или) реквизиты, обязана сообщить об этом другой Стороне в течение 10 (десяти) календарных дней со даты этого изменения.

19.2. Настоящее Соглашение составлено на русском языке в 5 (пяти) подлинных экземплярах, имеющих равную юридическую силу, из них 1 (один) экземпляр для Концедента, 2 (два) экземпляра для Концессионера, 1 (один) экземпляр для Третьей стороны, 1 (один) экземпляр для государственной регистрации прав Концессионера в качестве обременения права собственности Концедента.

19.3. Все приложения и дополнительные соглашения к настоящему Соглашению, заключенные как при подписании настоящего Соглашения, так и после вступления в силу настоящего Соглашения, являются его неотъемлемой частью. Указанные приложения и дополнительные соглашения подписываются уполномоченными представителями Сторон и Третьей стороны.

Приложение к настоящему Соглашению включает следующие разделы:

Раздел 1 – Полный состав и описание Объекта Соглашения, в том числе технико-экономические показатели.

Раздел 2 – Копии документов, удостоверяющих (устанавливающих) право собственности Концедента на Объект Соглашения.

Раздел 3 – Состав и описание земельных участков, предоставляемых Концессионеру по договорам аренды. Копии документов, удостоверяющих (устанавливающих) право собственности Концедента в отношении земельных участков, предоставляемых Концессионеру по договорам аренды.

Раздел 4 – Значения долгосрочных параметров регулирования деятельности Концессионера.

Раздел 5 – Плановые значения показателей надежности, качества, энергетической эффективности Объекта Соглашения.

Раздел 6 – Состав и описание иного имущества, передаваемого Концедентом Концессионеру по Соглашению.

Раздел 7 – Копии документов, удостоверяющих (устанавливающих) право собственности Концедента на иное имущество.

Раздел 8 – Задание и основные мероприятия по реконструкции (модернизации) Объекта Соглашения, которые предполагается осуществить в

течение всего срока действия Соглашения. Объем и источники инвестиций, привлекаемых Концессионером в целях реконструкции (модернизации) Объекта Соглашения.




Раздел 9 – Документы, относящиеся к передаваемому Объекту Соглашения.

Раздел 10 – Задание, которое предполагается осуществить в течение всего срока действия Соглашения.

Раздел 11 – Сведения конфиденциального характера.

Раздел 12 – Порядок и условия возмещения расходов Сторон, связанных с досрочным расторжением Соглашения.

XX. Адреса и реквизиты участников Соглашения

<p>Концедент Администрация Угловско- го района Алтайского края 658270, Алтайский край Угловский район, с. Уг- ловское, ул. Ленина, 40 ИНН 2283001599 КПП 228301001 р/с 40204810700000005300 в Отделение г. Барнаул БИК 040173001 Л/с 033030220022 УФК по Алтайскому краю</p>	<p>Концессионер ООО «Водоканал» 658270, Алтайский край, Угловский район, с.Угловское, ул. Ленина, 103 ИНН 2283005096 КПП 228301001 р/сч 40702810618320000027 в АО «Россельхозбанк», г. Барнаул БИК 040173733 к/сч 30101810100000000733</p>	<p>Третья сторона Субъект Российской Федерации – Алтай- ский край</p>
<p>Глава района  В.Э. Шефер</p>	<p>Генеральный директор  Ж.Б. Черноусова</p>	<p>Губернатор Алтайского края  В.И. Гоменко</p>

№ 135-с от 19.12.2019

	насос ЭЦВ 8-25-100 (движимое имущество)		Россия, Алтайский край, Угловский район, с. Симоново	16792440,50	15299779,06	2012	6	хорошее	Выписка из Единого государственного реестра недвижимости об объекте недвижимости № 22/003/001/2019-29555, регистрационная запись № 22-22/003-22/003/003/2016-475/3 от 15.04.2016
2	Централизованная система водоснабжения п. Мирный	Скважина № 1, глубиной 110 м, дебет скважины 10 м ³ /ч, кадастровый номер 22:53:040101:575 (недвижимое имущество)	Россия, Алтайский край, п. Мирный, Угловский район	93270,00	0	1987	31	удовлетворительное	Свидетельство о государственной регистрации права от 28.04.2016, регистрационная запись № 22-22/003-22/003/004/2016-77/2
		насос ЭЦВ 6-16-110 (движимое имущество)	Россия, Алтайский край, п. Мирный, Угловский район	24792,00	0	2019	3	отличное	-
		Станция управления и защиты Каскад 5-20 (движимое имущество)	Россия, Алтайский край, п. Мирный, Угловский район	12592,00	0	2019	3	отличное	-
		Скважина № 2, глубиной 110 м, дебет скважины 11 м ³ /ч, кадастровый номер 22:53:040101:574 (недвижимое имущество)	Россия, Алтайский край, п. Мирный, Угловский район	93271,00	0	1987	31	удовлетворительное	Свидетельство о государственной регистрации права от 28.04.2016, регистрационная запись № 22-22/003-22/003/004/2016-79/2
		Смонтированное оборудование: насос ЭЦВ 8-25-100 (движимое имущество)	Россия, Алтайский край, п. Мирный, ул. Мичурина, д. 14	50000,00	0	1960	58	удовлетворительное	Свидетельство о государственной регистрации права от 27.04.2016 № 0055372, регистрационная запись № 22-22/003-22/003/004/2016-82/2
	Башня водопроводная, объемом	Россия, Алтайский край	50000,00	0	1960	58	удовлетворительное	Свидетельство о	

	25 куб. м, кадастровый номер 22:53:040101:573 (недвижимое имущество)	1	край, Угловский район, п. Мирный, ул. Молодежная, д. 14	604748,00	0	1987	31	удовлетворительное	Свидетельство о государственной регистрации права от 28.04.2016, регистрационная запись №22-22/003-22/003/004/2016-76/2
	Сеть водоснабжения, протяженностью 8608 м, диаметром трубы 100 мм, материал – чугун, кадастровый номер 22:53:040101:572 (недвижимое имущество)	1	Россия, Алтайский край, п. Мирный, Угловский район	604748,00	0	1987	31	удовлетворительное	Свидетельство о государственной регистрации права от 27.04.2016, регистрационная запись №22-22/003-22/003/004/2016-78/2
3	Централизованная система водоснабжения с. Шадруха	1	Россия, Алтайский край, Угловский район, с. Шадруха	1730000,00	0	1969	49	удовлетворительное	Свидетельство о государственной регистрации права от 18.04.2016, регистрационная запись №22-22/003-22/003/004/2016-57/2
	Сооружение артезианская скважина, глубиной 104 м, дебет скважины 30 м ³ /ч, кадастровый номер 22:53:060102:64 (недвижимое имущество)	1	Россия, Алтайский край, Угловский район, с. Шадруха	1500888,00	0	1981	37	удовлетворительное	Свидетельство о государственной регистрации права от 18.04.2016, регистрационная запись №22-22/003-22/003/004/2016-56/2
	насос ЭЦВ 6-10-110 (движимое имущество)	1	Россия, Алтайский край, Угловский район, с. Шадруха	25000	0	2000	19	удовлетворительное	-
	Сооружение сеть водоснабжения, протяженностью 5089 м, диаметром трубы 100 мм, материал – чугун, кадастровый номер 22:53:000000:140 (недвижимое имущество)	1	Россия, Алтайский край, Угловский район, с. Шадруха	507000,00	0	1986	32	удовлетворительное	Свидетельство о государственной регистрации права от 18.04.2016, регистрационная запись №22-22/003-22/003/004/2016-58/2
4	Централизованная система водоснабжения с. Угловское	1	Россия, Алтайский край, Угловский район, с. Угловское, ул. Молодежная	67303,00	0	1970	38	удовлетворительное	Свидетельство о государственной регистрации права от 18.04.2016, регистрационная запись №22-22/003-22/003/003/2016-499/2
	Башня водонапорная, объемом 50 куб. м, кадастровый номер 22:53:000000:148 (недвижимое имущество)	1	Россия, Алтайский край, Угловский район, с. Угловское, ул. Молодежная	67303,00	0	1970	38	удовлетворительное	Свидетельство о государственной регистрации права от 18.04.2016, регистрационная запись №22-22/003-22/003/003/2016-499/2
	Башня водонапорная, объемом 50 куб. м, кадастровый номер 22:53:000000:145 (недвижимое имущество)	1	Россия, Алтайский край, Угловский район, с. Угловское, ул. Солнечная	67303,00	0	1974	44	удовлетворительное	Свидетельство о государственной регистрации права от 20.04.2016, регистрационная запись №22-

	насос ЭЦВ 6-10-80 (движимое имущество)	1	Россия, Алтайский край, Угловский район, п. Новоугловский	110000,00	0	1980	38	удовлетворительное	Свидетельство государственной регистрации права от 19.04.2016, регистрационная запись №22-22/003-22/003/003/2016-510/2
	Сеть водоснабжения, протяженностью 2220 м, диаметр трубы 150 мм, материал полиэтилен, кадастровый номер 22:53:010201:384 (недвижимое имущество)	1	Россия, Алтайский край, Угловский район, п. Новоугловский	355520,00	0	1980	38	удовлетворительное	Свидетельство государственной регистрации права от 18.04.2016, регистрационная запись №22-22/003-22/003/003/2016-503/2
6	Централизованная система водоснабжения с. Круглое, с. Куйбышево	1	Россия, Алтайский край, Угловский район, с. Круглое, примерно в 900 м на северо-запад от ориентира ул. Ленина, 4	17360505,34	15216170,95	2012	6	хорошее	Свидетельство государственной регистрации права от 15.04.2016, регистрационная запись №22-22/003-22/003/004/2016-41/2
	Резервуар. объемом 120 куб. м, кадастровый номер 22:53:070202:129 (недвижимое имущество)	1	Россия, Алтайский край, с. Куйбышево, Угловский район, в 2 км южнее с. Куйбышево	544780,52	0	1982	36	удовлетворительное	Свидетельство государственной регистрации права от 15.04.2016, регистрационная запись №22-22/003-22/003/004/2016-47/2
	Скважина, глубиной 105 м, кадастровый номер 22:53:070101:934 (недвижимое имущество)	1	Россия, Алтайский край, район Угловский, с. Круглое, в 11 км на северо-запад от ориентира с. Круглое, ул. Ленина, 4	46100,0	0	1974	44	удовлетворительное	Выписка из Единого государственного реестра недвижимости об объекте недвижимости от 21.08.2019 № 22/163/001/2019-29551, регистрационная запись № 22:53:070101:934-22/003/2019-1 от 12.03.2019.
	насос ЭЦВ 8-25-150 (движимое имущество)		Россия, Алтайский край, Угловский район, с. Круглое	44500,00	0	2019	5	отличное	

		Частотный преобразователь 30/37 кВт VR 180-30/37T4 (380В) (движимое имущество)	Россия, Алтайский край, Угловский район, с. Круглое	59667,00	0	2019	15	отличное	-
		Сеть водоснабжения, протяженностью 20136 м, диаметром трубы 150 мм, материал – чугун, кадастровый номер 22:53:070101:905 (недвижимое имущество)	Россия, Алтайский край, с. Круглое, Угловский район	6353420,00	0	1974	44	удовлетворительное	Свидетельство государственной регистрации права от 15.04.2016, регистрационная запись №22-22/003-22/003/004/2016-48/2
		Сеть водоснабжения, протяженностью 14195 м, кадастровый номер 22:53:070201:245 (недвижимое имущество)	Россия, Алтайский край, Угловский район, с. Куйбышево	4298195,00	0	1982	36	удовлетворительное	Свидетельство государственной регистрации права от 15.04.2016, регистрационная запись №22-22/003-22/003/004/2016-49/2
7	Централизованная система водоснабжения с. Лаптев Лог	Скважина, глубиной 73 м, дебет скважины 72 м ³ /ч, кадастровый номер 22:53:080101:903 (недвижимое имущество)	Россия, Алтайский край, с. Лаптев Лог, Угловский район	260360,00	0	1969	49	удовлетворительное	Свидетельство государственной регистрации права от 29.04.2016, регистрационная запись №22-22/003-22/003/004/2016-140/2
		Сеть водоснабжения, протяженностью 16473 м: диаметр трубы 100 мм – 15100 м, диаметр трубы 220 мм – 1373 м, кадастровый номер 22:53:000000:150 (недвижимое имущество)	Россия, Алтайский край, с. Лаптев Лог, Угловский район	18396910,54	16761629,58	2008	10	хорошее	Свидетельство государственной регистрации права от 25.04.2016, регистрационная запись №22-22/003-22/003/004/2016-123/2
		насос ЭЦВ 6-16-110 (движимое имущество)	Россия, Алтайский край, с. Лаптев Лог, Угловский район	37000,00	0	2008	11	удовлетворительное	-
		Шкаф управления AQUA (движимое имущество)	Россия, Алтайский край, с. Лаптев Лог, Угловский район	62820,00	52873,50	2017	1	хорошее	-
8	Централизованная система водоснабжения с. Беленькое	Башня водонапорная, объемом 24 куб. м, кадастровый номер 22:53:080201:169 (недвижимое имущество)	Россия, Алтайский край, Угловский район, с. Беленькое	297768,00	0	1990	28	удовлетворительное	Свидетельство государственной регистрации права от 28.04.2016, регистрационная запись №22-22/003-22/003/004/2016-98/2
		Скважина, глубиной 72 м, кадастровый номер	Россия, Алтайский край, Угловский район	124522,00	0	1962	56	удовлетворительное	Свидетельство государственной регистрации права от 28.04.2016, регистрационная запись №22-22/003-22/003/004/2016-98/2

	22:53:080201:171 (недвижимое имущество)	район, с. Беленское							права от 29.04.2016, регистрационная запись №22-22/003-22/003/004/2016-133/2
	Сеть водоснабжения, протяженностью 3385 м, диаметром трубы 150 мм, материал – чугун, кадастровый номер 22:53:080201:168 (недвижимое имущество)	Россия, Алтайский край, Угловский район, с. Беленское	1	119107,00	0	1969	49	удовлетворительное	Свидетельство государственной регистрации права от 29.04.2016, регистрационная запись №22-22/003-22/003/004/2016-134/2
	Насос ЭЦВ 6-10-80 (движимое имущество)	Россия, Алтайский край, Угловский район, с. Беленское	1	34000,00	0	2009	10	удовлетворительное	-
9	Башня водонапорная, объемом 20 куб. м, кадастровый номер 22:53:090201:225 (недвижимое имущество)	Россия, Алтайский край, с. Борисовка, Угловский район	1	70250,00	0	1990	28	удовлетворительное	Свидетельство государственной регистрации права от 29.04.2016, регистрационная запись №22-22/003-22/003/004/2016-136/2
	Скважина, глубиной 31 м, кадастровый номер 22:53:090201:224 (недвижимое имущество)	Россия, Алтайский край, с. Борисовка, Угловский район	1	50355,00	0	1983	35	удовлетворительное	Свидетельство государственной регистрации права от 25.04.2016, регистрационная запись №22-22/003-22/003/004/2016-125/2
	Сеть водоснабжения, протяженностью 2424 м, диаметром трубы 100 мм, материал – чугун, кадастровый номер 22:53:090201:226 (недвижимое имущество)	Россия, Алтайский край, с. Борисовка, Угловский район	1	56215,00	0	1990	28	удовлетворительное	Свидетельство государственной регистрации права от 25.04.2016, регистрационная запись №22-22/003-22/003/004/2016-124/2
	Насос ЭЦВ 6-10-80 (движимое имущество)	Россия, Алтайский край, с. Борисовка, Угловский район	1	38000,00	0	2009	10	удовлетворительное	-
10	Водонапорная башня № 1, объемом 50 куб. м, кадастровый номер 22:53:020101:1046 (недвижимое имущество)	Россия, Алтайский край, Угловский район, с. Озерно-Кузнецово, ул. Кирова, д. 61А	1	1603662,00	1496751,24	1972	1	хорошее	Выписка из Единого государственного реестра недвижимости об объекте недвижимости от 21.08.2019 № 22/163/001/2019-29550, регистрационная запись 22:53:020101:1046-22/003/2017-1 от 14.12.2017
	Водонапорная башня № 2, объемом 160 куб. м,	Россия, Алтайский край, Угловский район, с. Озерно-	1	2035010,00	1899342,68	1967	1	хорошее	Выписка из Единого государственного реестра недвижимости об объекте

	кадастровый номер 22:53:020101:1050 (недвижимое имущество)	Кузнецово, ул. Молодежная, д.19						недвижимости 21.08.2019 № 22/163/001/2019-29549, регистрационная запись 22:53:020101:1050-22/003/2017-1 от 14.12.2017
	Водонапорная башня № 3, объемом 50 куб. м, кадастровый номер 22:53:020101:1047 (недвижимое имущество)	Россия, Алтайский край, Угловский район, с. Озерно-Кузнецово, ул. Песчаная, д.17	1980	1496751,24	1603662,00	1	хорошее	Выписка из Единого государственного реестра недвижимости об объекте недвижимости от 21.08.2019 № 22/163/001/2019-29548, регистрационная запись 22:53:020101:1047-22/003/2017-1 от 14.12.2017
	Скважина водозаборная № 1 БР-977, глубиной 120 м, дебет скважины 35 м3/ч, кадастровый номер 22:53:020101:1044 (недвижимое имущество) Смонтированное оборудование: насосная станция СВН, насос Wilo TWI 04.14-25.B (движимое имущество)	Россия, Алтайский край, Угловский район, с. Озерно-Кузнецово, ул. Кирова, д.61 А	1975	1546820,32	1600159,00	1	хорошее	Выписка из Единого государственного реестра недвижимости об объекте недвижимости от 20.08.2019 № 22/163/001/2019-29470, регистрационная запись 22:53:020101:1044-22/003/2017-1 от 14.12.2017
	Скважина водозаборная №2 БР-978, глубиной 120 м, дебет скважины 34,6 м3/ч, кадастровый номер 22:53:020101:1045 (недвижимое имущество) Смонтированное оборудование: насосная станция СВН, насос Wilo TWI 04.14-25.B (движимое имущество)	Россия, Алтайский край, Угловский район, с. Озерно-Кузнецово, ул. Молодежная, д. 19	1967	1546819,44	1600158,00	1	хорошее	Выписка из Единого государственного реестра недвижимости об объекте недвижимости от 20.08.2019 № 22/163/001/2019-29469, регистрационная запись 22:53:020101:1045-22/003/2017-1 от 14.12.2017
	Скважина водозаборная № 3, глубиной 120 м, дебет скважины 35 м3/ч, кадастровый номер 22:53:020101:1048 (недвижимое имущество) Смонтированное оборудование: насосная станция СВН, насос ЭЦВ 8-40-90 (движимое имущество)	Россия, Алтайский край, Угловский район, с. Озерно-Кузнецово, ул. Молодежная, д. 19	1980	0	24739,72	38	удовлетворительное	Выписка из Единого государственного реестра прав на недвижимое имущество и сделок с ним от 14.12.2017, регистрационная запись 22:53:020101:1048-22/003/2017-1 от 14.12.2017

11	Централизованная система водоснабжения с. Топольное	Скважина водозаборная № 4 БР-979, глубиной 120 м, дебет скважины 36 м ³ /ч, кадастровый номер 22:53:020101:1049 (недвижимое имущество) Смонтированное оборудование: насосная станция СВН, насос Wilo TWI 04.14-25.B (движимое имущество)	1	Россия, Алтайский край, Угловский район, с. Озерно-Кузнецово, ул. Песчаная, д. 17	1600158,00	1546819,44	1980	1	хорошее	Выписка из Единого государственного реестра недвижимости об объекте недвижимости от 20.08.2019 № 22/163/001/2019-29468, регистрационная запись 22:53:020101:1049-22/003/2017-1 от 14.12.2017
		Водопроводная сеть, протяженностью 15570 м, диаметр скважины 110 мм – 14837 м, диаметр скважины 75 см – 733 м, кадастровый номер 22:53:000000:252 (недвижимое имущество)	1	Россия, Алтайский край, Угловский район, с. Озерно-Кузнецово	52009810,00	50276149,72	1971	1	хорошее	Выписка из Единого государственного реестра недвижимости об объекте недвижимости от 20.08.2019 № 22/163/001/2019-29467, регистрационная запись 22:53:000000:252-22/003/2017-1 от 12.12.2017
		Башня водонапорная, объемом 100 куб. м, кадастровый номер 22:53:100101:796 (недвижимое имущество)	1	Россия, Алтайский край, Угловский район, с. Топольное	2846043,05	0	1991	27	удовлетворительное	Свидетельство государственной регистрации права от 27.04.2016, регистрационная запись №22-22/003-22/003/004/2016-89/2
		Скважина, глубиной 80 м, кадастровый номер 22:53:100101:797 (недвижимое имущество)	1	Россия, Алтайский край, с. Топольное Угловский район	1138417,22	0	1989	29	удовлетворительное	Свидетельство государственной регистрации права от 28.04.2016, регистрационная запись №22-22/003-22/003/004/2016-87/2
		Насос ЭЦВ 6-10-110 (движимое имущество)	1	Россия, Алтайский край, с. Топольное Угловский район	25000,00	0	2012	7	удовлетворительное	-
		Сеть водоснабжения, протяженностью 10885 м, диаметр трубы 100 мм – 8800 м, материал полиэтиленовая; диаметр трубы 100 мм – 2085 м, материал – чугунная, кадастровый номер 22:53:100101:795 (недвижимое имущество)	1	Россия, Алтайский край, Угловский район, с. Топольное	1190163,44	0	1991	27	удовлетворительное	Свидетельство государственной регистрации права от 28.04.2016, регистрационная запись №22-22/003-22/003/004/2016-88/2
Объекты водотведения										
12	Централизованное	Сооружение КНС, глубина 6,5	1	Россия, Алтайский край	10910,00	0	1985	33	удовлетвор	Выписка из Единого

	анная система канализации пос. Новоугловский	м, кадастровый номер 22:53:010201:390 (недвижимое имущество) Смонтированное оборудование: насосы К 80-50-200 (рабочий и резервный) (движимое имущество)	1	Россия, Алтайский край, Угловский район, п. Новоугловский	397487,00	0	1985	33	удовлетворительное	Выписка из Единого государственного реестра недвижимости об объекте недвижимости от 20.08.2019 № 22/163/001/2019-29465, регистрационная запись № 22-22/003-22/999/001/2016-10046/1 от 23.12.2016
13	Централизованная система канализации с. Угловское	Сооружение КНС, глубина 4,6 м, кадастровый номер 22:53:010117:244 (недвижимое имущество) Смонтированное оборудование: насосы К 100-65-250 (рабочий и резервный) (движимое имущество) Сеть канализационная, протяженностью 3644 м, кадастровый номер 22:53:000000:233 (недвижимое имущество)	1	Россия, Алтайский край, Угловский район, с. Угловское	217183,33	0	1982	36	удовлетворительное	Свидетельство о государственной регистрации права от 03.06.2016, регистрационная запись № 22-22/003-22/003/004/2016-294/1
			1	Россия, Алтайский край, Угловский район, с. Угловское	375145,00	0	1982	35	удовлетворительное	Выписка из Единого государственного реестра прав на недвижимое имущество и сделок с ним от 03.02.2017, регистрационная запись № 22:53:000000:233-22/003/2017-1 от 03.02.2017

Раздел 2. Копии документов, удостоверяющих (устанавливающих) право собственности Концедента на Объект Соглашения


Федеральное федеральное государственное бюджетное учреждение "Федеральный кадастровый палата Федеральной службы государственной регистрации, кадастра и картографии" по Алтайскому краю
федеральное государственное учреждение

Выписка из Единого государственного реестра недвижимости об объекте недвижимости
Сведения о характеристиках объекта недвижимости

Лист 1

На основании запроса от 20.08.2019, поступившего на рассмотрение 20.08.2019, сообщаем, что согласно данным Единого государственного реестра недвижимости:


Создание			
Лист №	Раздел №	Всего листов раздела №	Всего листов выписки
21.08.2019	№ 22/163/001/2019-29558		
Кадастровый номер:		22:53:030101.403	
Номер кадастрового квартала:		22:53:030101	
Дата присвоения кадастрового номера:		09.10.2013	
Район присвоенный государственной учетной номер:		данные отсутствуют	
Адрес:		Республика Алтайский край, Ульковский район, с. Сивольно	
Основные характеристики (для сооружения)		вид	кв.м
		тип	единица измерения
Назначение:		сооружения многообразия	
Назначение:		Ведущая стальная балка сменная	
Количество этажей, в том числе подземных, этажей:		данные отсутствуют	
Год ввода в эксплуатацию по завершении строительства:		2012	
Год завершения строительства:		данные отсутствуют	
Кадастровая стоимость, руб.:		данные отсутствуют	
Техник 1 категория		И.А. Поднебесная	
Федеральное государственное бюджетное учреждение		инициалы, фамилия	



Выписка из Единого государственного реестра недвижимости об объекте недвижимости
Сведения о характеристиках объекта недвижимости


На основании запроса от 20.08.2019, поступившего на рассмотрение 20.08.2019, сообщаем, что согласно данным Единого государственного реестра недвижимости:

Создание			
Лист №	Раздел №	Всего листов раздела №	Всего листов выписки
21.08.2019	№ 22/163/001/2019-29558		
Кадастровый номер:		22:53:030101.403	
Кадастровый номер земельного участка, в котором расположен объект недвижимости:		22:53:030101.403	
Кадастровые номера помещений, принадлежащих расположенных в здании или сооружении:		данные отсутствуют	
Кадастровые номера объектов недвижимости, расположенных в здании или сооружении:		данные отсутствуют	
Виды в рамках которых образованы объекты недвижимости:		данные отсутствуют	
Сведения о закреплении объекта недвижимости в объектах предпринимательства или индивидуальном хозяйстве:		данные отсутствуют	
Сведения о маркировке объектов недвижимости в кадастровой зоне недвижимости земельного участка:		данные отсутствуют	
Кадастровый номер земельного участка, если располагается в составе земельного участка с кадастровым номером объекта недвижимости расположенный на одном из его земельных участков:		данные отсутствуют	
Виды разрешенного использования:		данные отсутствуют	
Сведения о включении объекта недвижимости в реестр объектов культурного наследия:		данные отсутствуют	
Сведения о кадастровом номере:		Сведения Единого государственного реестра недвижимости №27-16-52, 25.09.2013 г.	
Сведения об объекте недвижимости:		Сведения об объекте недвижимости имеют статус "актуальные"	
Сведения о площади:		Назначение: - Ведущая стальная балка сменная. Высота минимальной балки 25 м. минимальная длина хвостового конца - 3 метра. Предназначены для крепления ригеля в отсутствие, Сведения о площади объекта недвижимости отсутствуют в Едином государственном реестре недвижимости. Сведения об объекте недвижимости отсутствуют в Едином государственном реестре недвижимости. Сведения об объекте недвижимости отсутствуют в Едином государственном реестре недвижимости.	
Получатель выписки:		Иванов И.И. индивидуальный предприниматель, с/а, индивидуальный Ульковский район Алтайского края	
Техник 1 категория		И.А. Поднебесная	
Федеральное государственное бюджетное учреждение		инициалы, фамилия	




Выписка из Единого государственного реестра недвижимости об объекте недвижимости
Сведения о зарегистрированных правах

Сведения об объекте недвижимости	
Лист № <u>2</u> Раздела <u>2</u>	Всего листов раздела <u>2</u> : _____
Кадстровый номер: <u>22:53:030101:403</u>	
1. Правообладатель (правообладатели)	1.1. Муниципальное образование Угловский район Алтайского края
2. Вид, номер и дата государственной регистрации права	2.1. Собственности, 22-22-003-22-003/003-2016-466/3, 13.04.2016 г.
3. Ограниченные права и обременение объекта недвижимости	не зарегистрировано
4. Записи в судебном порядке права требования	данные отсутствуют
5. Сведения о взыскании и отношении зарегистрированного права	данные отсутствуют
6. Сведения о взыскании об объекте недвижимости для государственных и муниципальных нужд	данные отсутствуют
7. Сведения о невозможности государственной регистрации без личного участия правообладателя или его законного представителя	данные отсутствуют
8. Информация о наличии поступивших, но не рассмотренных заявлений о проведении государственной регистрации права (ипотеки, аренды, ипотеки, права обременения объекта недвижимости, сделки в отношении объекта недвижимости)	данные отсутствуют
9. Сведения об осуществлении государственной регистрации сделки, права, ипотечного права без необходимого в силу закона согласия третьего лица, органа	данные отсутствуют
Техник-катастратор	Ю.А. Поддубная
подпись	подпись
подпись	подпись




Выписка из Единого государственного реестра недвижимости об объекте недвижимости
Описание местонахождения объекта недвижимости

Сведения об объекте недвижимости	
Лист № _____ Раздела <u>2</u>	Всего листов раздела <u>2</u> : _____
Кадстровый номер: <u>22:53:030101:403</u>	
Схема расположения объекта недвижимости на территории муниципального образования (района, городского округа)	
МФР № 1	Условные обозначения
Техник-катастратор	Ю.А. Поддубная
подпись	подпись
подпись	подпись



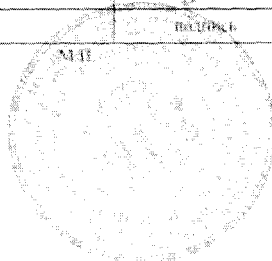
Выписка из Единого государственного реестра недвижимости об объекте недвижимости
Описание местоположения объекта недвижимости

Современное						
вид объекта недвижимости						
Лист №	Раздела 5.1	Всего листов раздела 5.1:		Всего разделов:	Всего листов выписки:	
21.08.2019	№ 22/163/001/2019-29558					
Кадастровый номер:				22:53:030101:403		
1. Сведения о координатах характерных точек контура объекта недвижимости						
Система координат: МСК-22, зона 1						
Зона №:						
Номер точки	Координаты, м		Радиус, м	Средняя кватратическая погрешность вычисления координат характерных точек контура, м	Глубина, высота, м	
	X	Y			Н1	Н2
1	2	3	4	5	6	7
1	415805.72	1163385.22	1.51	данные отсутствуют		
2. Сведения о предельных высоте и глубине конструктивных элементов объекта недвижимости						
Предельная глубина конструктивных элементов объекта недвижимости, м				данные отсутствуют		
Предельная высота конструктивных элементов объекта недвижимости, м				данные отсутствуют		
Техник I категории			Ю.А. Подпись/наименование должности		Ю.А. Подпись/наименование должности	
подпись			подпись		подпись	
подпись			подпись		подпись	



Выписка из Единого государственного реестра недвижимости об объекте недвижимости
Описание местоположения объекта недвижимости

Современное						
вид объекта недвижимости						
Лист №	Раздела 5.1	Всего листов раздела 5.1:		Всего разделов:	Всего листов выписки:	
21.08.2019	№ 22/163/001/2019-29558					
Кадастровый номер:				22:53:030101:403		
3. Сведения о характерных точках пересечения контура объекта недвижимости с контуром (контурами) иных зданий, сооружений, объектов инженерного строительства						
Система координат: МСК-22, зона 1						
Зона №:						
Номера характерных точек контура	Координаты, м		Средняя кватратическая погрешность вычисления координат характерных точек контура, м	Глубина, высота, м		Кадастровые номера иных объектов недвижимости, с которыми пересекается контур данного объекта недвижимости
	X	Y		Н1	Н2	
1	2	3	4	5	6	7
Техник I категории			Ю.А. Подпись/наименование должности		Ю.А. Подпись/наименование должности	
подпись			подпись		подпись	
подпись			подпись		подпись	



Филиал федерального государственного бюджетного учреждения "Федеральная кадастровая палата Федеральной службы государственной регистрации, кадастра и картографии" в Алтайском крае

филиал государственного органа регистрации права


Раздел 6

Выписка из Единого государственного реестра недвижимости об объекте недвижимости
Сведения и характеристиках объекта недвижимости

На основании запроса от 20.08.2019, поступившего на рассмотрение 20.08.2019, сообщаем, что данными записям Единого государственного реестра недвижимости:

Классификация		вид объекта недвижимости	
Лист №	Раздела 1	Всего листов раздела 1:	Всего листов выписки:
21.08.2019	№ 22/163/001/2019-29557		
Кадастровый номер:		22:53:030101:404	
Номер кадастрового квартала:	22:53:030101		
Дата присвоения кадастрового номера:	10.10.2015		
Годок присвоенный государственный учетный номер:	данные отсутствуют		
Адрес:	Российская Федерация, Алтайский край, район Угловский, с. Сивацово		
Площадь, кв.м:	5,4		
Назначение:	Нежилое здание		
Назначение:	Назначение неясно, здание		
Количество этажей, в том числе подземных этажей:	1		
Материал наружных стен:	Металлические		
Год ввода в эксплуатацию (завершения строительства):	2012		
Год завершения строительства:	данные отсутствуют		
Кадастровая стоимость, руб.:	17290,85		
Техник 1 категории	И.А. Поддубская		
подпись ответственного должностного лица		подпись	инициалы, фамилия

М.П.




Раздел 7

Выписка из Единого государственного реестра недвижимости об объекте недвижимости
Сведения и характеристиках объекта недвижимости

На основании запроса от 20.08.2019, поступившего на рассмотрение 20.08.2019, сообщаем, что данными записям Единого государственного реестра недвижимости:


Классификация		вид объекта недвижимости	
Лист №	Раздела 1	Всего листов раздела 1:	Всего листов выписки:
21.08.2019	№ 22/163/001/2019-29557		
Кадастровый номер:		22:53:030101:404	
Кадастровые номера всех объектов недвижимости, в пределах которых расположены объекты недвижимости:	22:53:030101:417		
Кадастровые номера помещений, машино-мест, расположенных в здании или сооружении:	данные отсутствуют		
Кадастровые номера объектов недвижимости, из которых образован объект недвижимости:	данные отсутствуют		
Кадастровые номера образованных объектов недвижимости:	данные отсутствуют		
Сведения о включении объекта недвижимости в состав архитектурно-планировочного комплекса:	данные отсутствуют		
Сведения о включении объекта недвижимости в состав единого недвижимого комплекса:	данные отсутствуют		
Кадастровый номер земельного участка, если имеется в составе единого недвижимого комплекса в объекте недвижимости расположенный на одном земельном участке:	данные отсутствуют		
Вид разрешенного использования:	данные отсутствуют		
Сведения о включении объекта недвижимости в реестр объектов культурного наследия:	данные отсутствуют		
Сведения о кадастровом квартале:	Сведения о кадастровом квартале №22-10-52_25.08.2013 г.		
Статус здания по объекту недвижимости:	Сведения об объекте недвижимости (кадастровый статус) "актуальные"		
Особые отметки:	Назначение - Назначение неясно, здание с возмездной оживочной. Сведения необходимые для заключения сделки в соответствии с Федеральным законом от 29.07.2017 № 217-ФЗ "О внесении изменений в Федеральный закон от 29.07.2017 № 217-ФЗ" отсутствуют. Сведения необходимые для заключения сделки в соответствии с Федеральным законом от 29.07.2017 № 217-ФЗ отсутствуют.		
Получатель выписки:	Шафер И.Г. иже с супругой, проживающие по адресу: Алтайский край, Угловский район, Алтайского края		
Техник 1 категории	И.А. Поддубская		
подпись ответственного должностного лица		подпись	инициалы, фамилия

М.П.




Выписка из Единого государственного реестра недвижимости об объекте недвижимости
Сведения о зарегистрированных правах

Наименование		объекта недвижимости		
Лист №	Раздел №	Всего листов раздела №	Всего разделов	Всего листов выписки
21.08.2019	№ 22/163/001/2019-29557			
Кадастровый номер:		22:53:030101:404		
1.	Правообладатель (гражданин/лицо)	Г.Г. Мухомановича образования Угловский район Алтайского края.		
2.	Вид, номер и дата государственной регистрации права	2.1 (собственность, 22-22/003-22/003/003/2016-4743, 15.04.2016 г.		
3.	Ограничение права и обременение объекта недвижимости:	не зарегистрированы		
5.	Заявленное в судебном порядке права требования:	данные отсутствуют		
6.	Сведения о возражении и отмене зарегистрированного права:	данные отсутствуют		
7.	Сведения о наличии решения об изъятии объекта недвижимости для государственных и муниципальных нужд:	данные отсутствуют		
8.	Сведения о невозможности государственной регистрации без личного участия правообладателя или его законного представителя:	данные отсутствуют		
9.	Претензии и сведения о наличии поступивших, но не рассмотренных заявителем в проведении государственной регистрации права (ошибка и, прекращения права, ограничения права или обременения объекта недвижимости, сделки и обременения объекта недвижимости):	данные отсутствуют		
10.	Сведения об осуществлении государственной регистрации сделок, права, ограничения права без необходимости в силу закона создания третьего лица, органа:	данные отсутствуют		
Подпись и категория		И.А. Подобесная		
подпись, должность, должность		подпись		подпись, фамилия



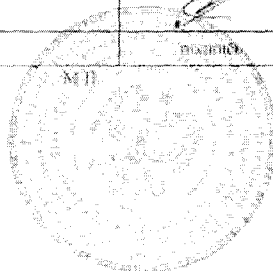
Выписка из Единого государственного реестра недвижимости об объекте недвижимости
Описание месторасположения объекта недвижимости

Наименование		объекта недвижимости		
Лист №	Раздел №	Всего листов раздела №	Всего разделов	Всего листов выписки
21.08.2019	№ 22/163/001/2019-29557			
Кадастровый номер:		22:53:030101:404		
Схема расположения объекта недвижимости (части объекта недвижимости) на земельном участке(ах)				
Масштаб 1:		Условные обозначения:		
Подпись и категория		И.А. Подобесная		
подпись, должность, должность		подпись		подпись, фамилия



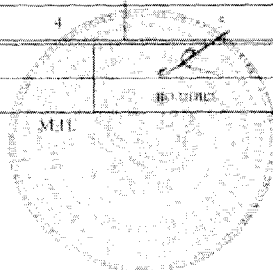
Выписка из Единого государственного реестра недвижимости об объекте недвижимости
Описание местоположения объекта недвижимости

Этап № _____ вид объекта недвижимости _____						
Лист № _____	Раздела 5.1	Всего листов раздела 5.1 _____	Всего разделов _____	Всего листов выписки _____		
21.08.2019 № 22:163/001/2019-29557						
Кадастровый номер:		22:53:030101:404				
1. Сведения о координатах характерных точек контура объекта недвижимости						
Система координат: МСК-22, зона I						
Зона № _____						
Номер точки	Координаты, м		Радиус, м	Средняя квадратическая погрешность определения координат характерных точек контура, м	Глубина, высота, м	
	X	Y			И1	И2
1	2	3	4	5	6	7
1	415794.51	1363364.88	данные отсутствуют	0.10		
2	415793.67	1363367.97	данные отсутствуют	0.10		
3	415791.71	1363367.43	данные отсутствуют	0.10		
4	415792.55	1363364.34	данные отсутствуют	0.10		
5	415794.51	1363364.88	данные отсутствуют	0.10		
2. Сведения о предельной высоте и глубине конструктивных элементов объекта недвижимости						
Предельная глубина конструктивных элементов объекта недвижимости, м				данные отсутствуют		
Предельная высота конструктивных элементов объекта недвижимости, м				данные отсутствуют		
Техник I категории				Ю.А. Падубескич		
подпись		подпись		инициалы, фамилия		



Выписка из Единого государственного реестра недвижимости об объекте недвижимости
Описание местоположения объекта недвижимости


Этап № _____ вид объекта недвижимости _____						
Лист № _____	Раздела 5.1	Всего листов раздела 5.1 _____	Всего разделов _____	Всего листов выписки _____		
21.08.2019 № 22:163/001/2019-29557						
Кадастровый номер:		22:53:030101:404				
3. Сведения о характерных точках пересечения контура объекта недвижимости с контуром (контурами) иных зданий, сооружений, объектов незавершенного строительства						
Система координат: МСК-22, зона I						
Зона № _____						
Номера характерных точек контура	Координаты, м		Средняя квадратическая погрешность определения координат характерных точек контура, м	Глубина, высота, м		Кадастровый номер объектов недвижимости, с контурами которых пересекается контур данного объекта недвижимости
	X	Y		И1	И2	
1	2	3	4	5	6	7
Техник I категории				Ю.А. Падубескич		
подпись		подпись		инициалы, фамилия		



Выписка из Единого государственного реестра недвижимости об объекте недвижимости
 Сведения о характеристиках объекта недвижимости

На основании запроса от 20.08.2019, поступившего на рассмотрение 20.08.2019, сообщаем, что сведения внесены в Единый государственный реестр недвижимости:


Здание		вид объекта недвижимости		
Лист № 20.08.2019	Раздел 1	Всего листов раздела 1 2	Всего разделов	Всего листов выписки
№ 22/163/001/2019-29456				
Кадастровый номер:		22:53:030101:400		
Номер кадастрового квартала:		22:53:030101		
Дата определения кадастрового номера:		08.10.2014		
Ранее проведенный государственный учетный номер:		данные отсутствуют		
Адрес:		Российская Федерация, Алтайский край, р-н Угловский, с. Симоново		
Площадь, м²:		5,4		
Назначение:		Нежилое здание		
Наименование:		Наземная железная станция с автозаборной съездной		
Количество этажей, в том числе надземных этажей:		1		
Материал наружных стен:		Металлические		
Год ввода в эксплуатацию по завершению строительства:		2012		
Год завершения строительства:		данные отсутствуют		
Кадастровая стоимость, руб.:		17290,85		
Техник 1 категории		Ю.А. Поднебелая		
полное наименование должности		инициалы, фамилия		



Выписка из Единого государственного реестра недвижимости об объекте недвижимости
 Сведения о характеристиках объекта недвижимости


На основании запроса от 20.08.2019, поступившего на рассмотрение 20.08.2019, сообщаем, что сведения внесены в Единый государственный реестр недвижимости:

Здание		вид объекта недвижимости		
Лист № 20.08.2019	Раздел 1	Всего листов раздела 1 2	Всего разделов	Всего листов выписки
№ 22/163/001/2019-29456				
Кадастровый номер:		22:53:030101:400		
Кадастровые номера иных объектов недвижимости, в пределах которых расположена объект недвижимости:		22:53:030101:400		
Кадастровые номера помещений, машино-мест, расположенных в здании или сооружении:		данные отсутствуют		
Кадастровые номера объектов недвижимости, из которых образован объект недвижимости:		данные отсутствуют		
Кадастровые номера образованных объектов недвижимости:		данные отсутствуют		
Сведения о выделении объектов недвижимости в состав предприятия как обособленного юридического лица:		данные отсутствуют		
Сведения о выделении объектов недвижимости в состав обособленного недвижимого имущества:		данные отсутствуют		
Кадастровый номер земельного участка, если выделены в составе единого недвижимого комплекса объекты недвижимости, расположенные на одном земельном участке:		данные отсутствуют		
Наименование кадастрового подразделения:		данные отсутствуют		
Сведения о включении объекта недвижимости в реестр объектов культурного наследия:		данные отсутствуют		
Сведения о кадастровом объекте:		Специальному объекту недвижимости №32-10-52, 25.09.2015 г.		
Статус здания об объекте недвижимости:		Сведения об объекте недвижимости имеют статус "используемые"		
Особые отметки:		Целевое назначение - Наземная железная станция с автозаборной съездной. Сведения необходимы для использования здания в статусе музея. Сведения необходимы для использования здания в статусе музея. Сведения необходимы для использования здания в статусе музея. Сведения необходимы для использования здания в статусе музея.		
Получатель выписки:		Шеден В.Г. (инициалы, фамилия)		
Техник 1 категории		Ю.А. Поднебелая		
полное наименование должности		инициалы, фамилия		



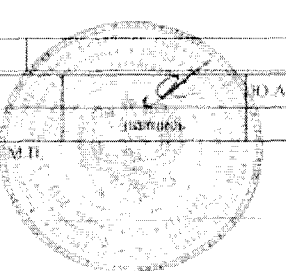
Выписка из Единого государственного реестра недвижимости об объекте недвижимости
Сведения о зарегистрированных правах

Здание		вид объекта недвижимости	
Лист №	Раздел 1	Всего листов раздела 1:	Всего разделов:
20.08.2019	№ 22/163/001/2019-29456		
Кадастровый номер:		22:53:030101:400	
1.	Правообладатель (правообладатели)	1.1.	Муниципальное образование Угловский район Алтайского края
2.	Вид, номер и дата государственной регистрации права	2.1.	собственность, 22-22/003-22/003/003/2016-473/1, 15.04.2016 г.
3.	Ограничения прав и обременения объекта недвижимости		не зарегистрировано
5.	Заявленные в судебном порядке права требования		данных нет/отсутствуют
6.	Сведения о возражении в отношении зарегистрированного права		данных отсутствуют
7.	Сведения о наличии решения об изъятии объекта недвижимости для государственных и муниципальных нужд		данных отсутствуют
8.	Сведения о невозможности государственной регистрации безличного участия правообладателя и/или его законного представителя		данных отсутствуют
9.	Приоритетности и сведения в наличии вступающих, но не рассматриваемых, заявлений о проведении государственной регистрации права (перехода, прекращения права), ограничений права или обременении объекта недвижимости, залога и отягощении объекта недвижимости		данных отсутствуют
10.	Сведения об осуществлении государственной регистрации сделки, права, ограничения права без подписываемого в силу закона согласия третьего лица, органа		данных отсутствуют
Техник / категория		Ю. А. Поднебесная	
полное наименование должности		инициалы, фамилия	



Выписка из Единого государственного реестра недвижимости об объекте недвижимости
Описание местоположения объекта недвижимости

Здание		вид объекта недвижимости	
Лист №	Раздел 5	Всего листов раздела 5:	Всего разделов:
20.08.2019	№ 22/163/001/2019-29456		
Кадастровый номер:		22:53:030101:400	
Схема расположения объекта недвижимости (части объекта недвижимости) на земельном участке(ах)			
Масштаб 1:		Условные обозначения:	
Техник / категория		Ю. А. Поднебесная	
полное наименование должности		инициалы, фамилия	



Выписка из Единого государственного реестра недвижимости об объекте недвижимости
Описание местоположения объекта недвижимости

Здание						
вид объекта недвижимости						
Лист №	Раздела 5.1	Всего листов раздела 5.1:	Всего разделов:	Всего листов выписки:		
20.08.2019 № 22/163/001/2019-29456						
Кадастровый номер:			22:53:030101:400			
1. Сведения о координатах характерных точек контура объекта недвижимости						
Система координат: МСК-22, зона 1						
Зона №:						
Номер точки	Координаты, м		Радиус, м	Среднее квадратическое погрешность определения координат характерных точек контура, м	Глубина, высота, м	
	X	Y			И1	И2
1	2	3	4	5	6	7
1	415793,14	1363384,47	данные отсутствуют	0,10		
2	415792,71	1363387,65	данные отсутствуют	0,10		
3	415790,69	1363387,38	данные отсутствуют	0,10		
4	415791,12	1363384,21	данные отсутствуют	0,10		
5	415793,14	1363384,47	данные отсутствуют	0,10		
2. Сведения о предельных высоте и глубине конструктивных элементов объекта недвижимости						
Предельная глубина конструктивных элементов объекта недвижимости, м			данные отсутствуют			
Предельная высота конструктивных элементов объекта недвижимости, м			данные отсутствуют			
Техник. I категории			Ю.А. Подпись		инициалы, фамилия	
полное наименование должности			подпись		инициалы, фамилия	


Выписка из Единого государственного реестра недвижимости об объекте недвижимости
Описание местоположения объекта недвижимости

Здание						
вид объекта недвижимости						
Лист №	Раздела 5.1	Всего листов раздела 5.1:	Всего разделов:	Всего листов выписки:		
20.08.2019 № 22/163/001/2019-29456						
Кадастровый номер:			22:53:030101:400			
3. Сведения о характерных точках пересечения контура объекта недвижимости с контурами (контуром) иных зданий, сооружений, объектов незавершенного строительства						
Система координат: МСК-22, зона 1						
Зона №:						
Номера характерных точек контура	Координаты, м		Среднее квадратическое погрешность определения координат характерных точек контура, м	Глубина, высота, м		Квартальные номера иных объектов недвижимости, с контурами которых пересекается контур данного объекта недвижимости
	X	Y		И1	И2	
1	2	3	4	5	6	7
Техник. I категории			Ю.А. Подпись		инициалы, фамилия	
полное наименование должности			подпись		инициалы, фамилия	

Выписка из Единого государственного реестра недвижимости об объекте недвижимости
Сведения о характеристиках объекта недвижимости

На основании запроса от 20.08.2019, поступившего на рассмотрение 20.08.2019, сообщаем, что согласно записям Единого государственного реестра недвижимости:


Соборужение			
на объект недвижимости			
Лист №	Раздел I	Всего листов раздела I:	Всего разделов: Всего листов выписки:
21.08.2019	№ 22/03/001/2019-29555		
Кадастровый номер:		22:53:030101:407	
Номер кадастрового квартала:		22:53:030101	
Дата присвоения кадастрового номера:		11.10.2013	
Ранее присвоенный государственный учетный номер:		данные отсутствуют	
Адрес:		Алтайский край, Угловский район, с. Савиново	
Основные характеристики (для сооружений)		площадь	м
		общая	кабинетных измерений
Назначение:		сооружения вспомогательного назначения	
Наименование:		Линейное сооружение-Сеть водоснабжения	
Количество этажей, в том числе подземных этажей:		данные отсутствуют	
Год жизни и существования по завершении строительства:		2012	
Год завершения строительства:		данные отсутствуют	
Кадастровая стоимость, руб.:		данные отсутствуют	
Техник I категории		Ю.А. Поляковская	
подпись государственного должностного лица		инициалы, фамилия	



Выписка из Единого государственного реестра недвижимости об объекте недвижимости
Сведения о характеристиках объекта недвижимости

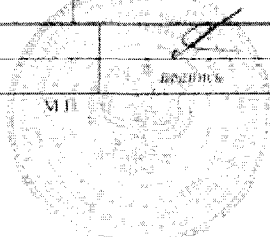
На основании запроса от 20.08.2019, поступившего на рассмотрение 20.08.2019, сообщаем, что согласно записям Единого государственного реестра недвижимости:

Соборужение	
на объект недвижимости	
Лист №	Раздел I
21.08.2019	№ 22/03/001/2019-29555
Кадастровый номер: 22:53:030101:407	
Кадастровые номера иных объектов недвижимости, в пределах которых расположена объект недвижимости:	22:53:030101:118
Кадастровые номера помещений, машинных-мест, расположенных в здании или сооружении:	данные отсутствуют
Кадастровые номера объектов недвижимости, не входящих в состав объекта недвижимости:	данные отсутствуют
Кадастровые номера обремененных объектов недвижимости:	данные отсутствуют
Сведения о выделенном объекту недвижимости в состав подразделения как самостоятельного земельного участка:	данные отсутствуют
Сведения о выделенном объекту недвижимости в состав земельного участка:	данные отсутствуют
Кадастровый номер земельного участка, если выделенная в состав единого недвижимого комплекса объект недвижимости расположена на одном земельном участке:	данные отсутствуют
Виды разрешенного использования:	данные отсутствуют
Сведения о выделенном объекту недвижимости в реестр объектов культурного наследия:	данные отсутствуют
Сведения о кадастровом объекте:	Сведения Единого государственного реестра недвижимости №22-10-52_25.09.2013 г.
Статус земли об объекту недвижимости:	Сведения об объекте недвижимости имеют статус "актуальные"
Свойство объекта:	Наименование - Сеть водоснабжения. Сведения об обременении для выделенных земельных участков отсутствуют. Сведения об обременении для земельного участка отсутствуют. Сведения об обременении для земельного участка отсутствуют.
Получатель выписки:	Шифер В.П. - индивидуальный предприниматель Администрации Угловского района Алтайского края
Техник I категории	Ю.А. Поляковская
подпись государственного должностного лица	инициалы, фамилия




Выписка из Единого государственного реестра недвижимости об объекте недвижимости
Сведения о зарегистрированных правах

Соборужение		вид объекта недвижимости		
Лист №	Листа 2	Всего листов раздела 2:	Всего разделов	Всего листов выписки
21.08.2019 № 22/163/001/2019-29555		Кadaстровый номер: 22:53:030101:407		
1.	Правообладатель (правообладатели)	Г.Г. Муниципальное образование Угловский район Алтайского края.		
2.	Вид, номер и дата государственной регистрации права	2.1, собственность, 22-22/001-22/003/003/2016-475/3, 15.04.2016 г.		
3.	Ограничения прав и обременения объекта недвижимости	не зарегистрировано		
5.	Заявленные и судебным порядке права требования	данные отсутствуют		
6.	Сведения о выражении в отношении зарегистрированного права	данные отсутствуют		
7.	Сведения о наличии решений об изъятии объекта недвижимости для государственных и муниципальных нужд	данные отсутствуют		
8.	Сведения о невозможности государственной регистрации без личного участия правообладателя или его законного представителя	данные отсутствуют		
9.	Правоустанавливающие и сведения о наличии постановлений, но не рассмотренных заявления о проведении государственной регистрации права сременды, прекращения права, ограничения права обременения объекта недвижимости, сделки в отношении объекта недвижимости	данные отсутствуют		
10.	Сведения об осуществлении государственной регистрации сделки, права, ограничения права без необходимого в силу закона согласия третьего лица, органа	данные отсутствуют		
Техник I категория		Ю.А. Польдебская		инициалы, фамилия
полное наименование должности		подпись		инициалы, фамилия




Выписка из Единого государственного реестра недвижимости об объекте недвижимости
Описание местонахождения объекта недвижимости

Соборужение		вид объекта недвижимости		
Лист №	Листа 5	Всего листов раздела 5:	Всего разделов	Всего листов выписки
21.08.2019 № 22/163/001/2019-29555		Кadaстровый номер: 22:53:030101:407		
Схема расположения объекта недвижимости (места объекта недвижимости) на земельном участке(ах)				
Масштаб 1:	Условные обозначения:			
Техник I категория		Ю.А. Польдебская		инициалы, фамилия
полное наименование должности		подпись		инициалы, фамилия



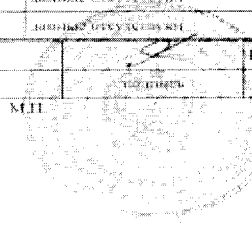
Выписка из Единого государственного реестра недвижимости об объекте недвижимости
Описание местоположения объекта недвижимости

Созражение							
код объекта недвижимости							
Лист №	Раздел 5.1	Всего листов раздела 5.1	Всего разделов	Всего листов выписки			
21.08.2019 № 22/163/001/2019-29555							
Кадастровый номер		22:53:06101:407					
1. Сведения о координатах характерных точек контура объекта недвижимости							
Система координат: МСК-22, зона I							
Код №							
Номер точки	Координаты, м		Радиус, м	Средняя квадратическая погрешность определения координат характерных точек контура, м	Глубина, метров, м		
	X	Y			И1	И2	
1	2	3	4	5	6	7	
1.1	414018.84	1362892.84	0.75	данные отсутствуют			
2.1	415085.54	1362760.40	0.75	данные отсутствуют			
3.1	415079	1362753.65	0.75	данные отсутствуют			
4.1	415151.74	1362774.38	0.75	данные отсутствуют			
5.1	415266.33	1362809.49	0.75	данные отсутствуют			
6.1	415283.59	1362816.18	0.75	данные отсутствуют			
7.1	415406.47	1362866.94	0.75	данные отсутствуют			
8.1	415423.55	1362874.63	0.75	данные отсутствуют			
9.1	415546.17	1362928.88	0.75	данные отсутствуют			
10.1	415555.52	1362932.92	0.75	данные отсутствуют			
11.1	415688.43	1362983.28	0.75	данные отсутствуют			
12.1	415701.68	1362980.64	0.75	данные отсутствуют			
13.1	415835.44	1363032.58	0.75	данные отсутствуют			
Темлик категории		Ю.А. Поддубская					
код объекта недвижимости		область		инициалы, фамилия			



Выписка из Единого государственного реестра недвижимости об объекте недвижимости
Описание местоположения объекта недвижимости

Созражение							
код объекта недвижимости							
Лист №	Раздел 5.1	Всего листов раздела 5.1	Всего разделов	Всего листов выписки			
21.08.2019 № 22/163/001/2019-29555							
Кадастровый номер		22:53:06101:407					
Номер точки	Координаты, м		Радиус, м	Средняя квадратическая погрешность определения координат характерных точек контура, м	Глубина, метров, м		
	X	Y			И1	И2	
1	2	3	4	5	6	7	
14.1	415964.79	1363084.46	0.75	данные отсутствуют			
15.1	415978.51	1363078	0.75	данные отсутствуют			
16.1	416097.87	1363116.68	0.75	данные отсутствуют			
17.1	416108.47	1363119.62	0.75	данные отсутствуют			
18.1	416180.85	1363122.59	0.75	данные отсутствуют			
19.1	416242.77	1363134.41	0.75	данные отсутствуют			
20.1	416283.38	1363147.79	0.75	данные отсутствуют			
21.1	416348.52	1363167.95	0.75	данные отсутствуют			
22.1	416430.35	1363196.08	0.75	данные отсутствуют			
23.1	416541.73	1363237.80	0.75	данные отсутствуют			
24.1	416559.09	1363340.87	0.75	данные отсутствуют			
25.1	416650.94	1363384.35	0.75	данные отсутствуют			
26.1	416682.08	1363394.34	0.75	данные отсутствуют			
27.1	416756.15	1363422.88	0.75	данные отсутствуют			
Темлик категории		Ю.А. Поддубская					
код объекта недвижимости		область		инициалы, фамилия			



Выписка из Единого государственного реестра недвижимости об объекте недвижимости
Описание местоположения объекта недвижимости


Справочные _____ вид объекта недвижимости _____

Лист № _____ Раздела **5.1** _____ Всего листов раздела **5.1**: _____ Всего разделов: _____ Всего листов выписки: _____

21.08.2019 № 22/163/001/2019-20555

Кадастровый номер: **22:53:030101:407**

Номер точки	Координаты, м		Радиус, м	Средняя квадратическая погрешность определения координат характерных точек контура, м	Глубина, высота, м	
	X	Y			И1	И2
1	2	3	4	5	6	7
28.1	416777.74	136332.30	0.75	данные отсутствуют		
29.1	416826.39	1363375.97	0.75	данные отсутствуют		
30.1	415039.11	1362965.80	0.75	данные отсутствуют		
31.1	415047.18	1362976.67	0.75	данные отсутствуют		
32.1	415168.06	1363015.01	0.75	данные отсутствуют		
33.1	415184.69	1363020.99	0.75	данные отсутствуют		
34.1	415308.99	1363064.94	0.75	данные отсутствуют		
35.1	415337.03	1363070.66	0.75	данные отсутствуют		
36.1	415414.98	1363089.28	0.75	данные отсутствуют		
37.1	415512.52	1363127.64	0.75	данные отсутствуют		
38.1	415524.44	1363131.30	0.75	данные отсутствуют		
39.1	415602.05	1363156.33	0.75	данные отсутствуют		
40.1	415710.62	1363190.10	0.75	данные отсутствуют		
41.1	415722.52	1363192.41	0.75	данные отсутствуют		
Листы 1 категории				Ю.А. Подлесная		
подпись заинтересованного лица/лица				подпись, фамилия		



Выписка из Единого государственного реестра недвижимости об объекте недвижимости
Описание местоположения объекта недвижимости


Справочные _____ вид объекта недвижимости _____

Лист № _____ Раздела **5.1** _____ Всего листов раздела **5.1**: _____ Всего разделов: _____ Всего листов выписки: _____

21.08.2019 № 22/163/001/2019-20555

Кадастровый номер: **22:53:030101:407**

Номер точки	Координаты, м		Радиус, м	Средняя квадратическая погрешность определения координат характерных точек контура, м	Глубина, высота, м	
	X	Y			И1	И2
1	2	3	4	5	6	7
42.1	415828.78	1363224.84	0.75	данные отсутствуют		
43.1	415839.85	1363227.44	0.75	данные отсутствуют		
44.1	415908.54	1363247.27	0.75	данные отсутствуют		
45.1	415912.03	1363248.79	0.75	данные отсутствуют		
46.1	415939.09	1363251.70	0.75	данные отсутствуют		
47.1	415956.82	1363258.19	0.75	данные отсутствуют		
48.1	416082.32	1363286.67	0.75	данные отсутствуют		
49.1	416098.86	1363289.56	0.75	данные отсутствуют		
50.1	416203.52	1363361.72	0.75	данные отсутствуют		
51.1	416231.72	1363372.54	0.75	данные отсутствуют		
52.1	416318.18	1363402.11	0.75	данные отсутствуют		
53.1	416376	1363422.46	0.75	данные отсутствуют		
54.1	416441.51	1363436.79	0.75	данные отсутствуют		
55.1	416541.49	1363460.97	0.75	данные отсутствуют		
Листы 1 категории				Ю.А. Подлесная		
подпись заинтересованного лица/лица				подпись, фамилия		



Выписка из Единого государственного реестра недвижимости об объекте недвижимости
Описание местоположения объекта недвижимости


Созружение _____ вид объекта недвижимости _____

Лист № _____ Раздела **5.1** Всего листов раздела **5.1** Всего разделов: _____ Всего листов выписки: _____

21.08.2019 № 22:163/001/2019-20555

Кадастровый номер: **22:53:030101:407**

Номер точки	Координаты, м		Радиус, м	Средняя квадратическая погрешность определения координат характерных точек контура, м	Глубина, высота, м	
	X	Y			H1	H2
1	2	3	4	5	6	7
56.1	416563.45	1363478.95	0.75	данные отсутствуют		
57.1	416672.61	1363319.93	0.75	данные отсутствуют		
58.1	416749.74	1363461.22	0.75	данные отсутствуют		
59.1	416710.36	1363454.20	0.75	данные отсутствуют		
60.1	416097.55	1363512.18	0.75	данные отсутствуют		
61.1	416079.51	1363599.09	0.75	данные отсутствуют		
62.1	416057.91	1362693.98	0.75	данные отсутствуют		
63.1	416047.81	1362785.12	0.75	данные отсутствуют		
64.1	415962.87	1363966.05	0.75	данные отсутствуют		
65.1	415837.59	1364001.21	0.75	данные отсутствуют		
66.1	416106.46	1363583.12	0.75	данные отсутствуют		
67.1	416205.68	1363581.73	0.75	данные отсутствуют		
68.1	416290.57	1363583.09	0.75	данные отсутствуют		
69.1	416306.92	1363582.32	0.75	данные отсутствуют		
Техническая категория				Ю.А. Пондесенная		
техническое назначение объекта недвижимости				индивидуальное жилищное		



Выписка из Единого государственного реестра недвижимости об объекте недвижимости
Описание местоположения объекта недвижимости

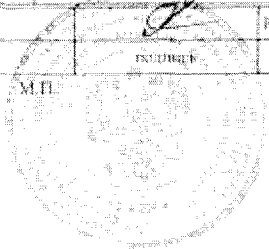
Созружение _____ вид объекта недвижимости _____

Лист № _____ Раздела **5.1** Всего листов раздела **5.1** Всего разделов: _____ Всего листов выписки: _____

21.08.2019 № 22:163/001/2019-39555

Кадастровый номер: **22:53:030101:407**

Номер точки	Координаты, м		Радиус, м	Средняя квадратическая погрешность определения координат характерных точек контура, м	Глубина, высота, м	
	X	Y			H1	H2
1	2	3	4	5	6	7
70.1	416345.38	1363479.30	0.75	данные отсутствуют		
71.1	415795.33	1363586.46	0.75	данные отсутствуют		
72.1	415797.11	1363367.26	0.75	данные отсутствуют		
73.1	415809.71	1363385.17	0.75	данные отсутствуют		
74.1	415827.60	1363382.12	0.75	данные отсутствуют		
2. Сведения о предельных высоте и глубине конструктивных элементов объекта недвижимости						
Предельная глубина конструктивных элементов объекта недвижимости, м				данные отсутствуют		
Предельная высота конструктивных элементов объекта недвижимости, м				данные отсутствуют		
Техническая категория				Ю.А. Пондесенная		
техническое назначение объекта недвижимости				индивидуальное жилищное		

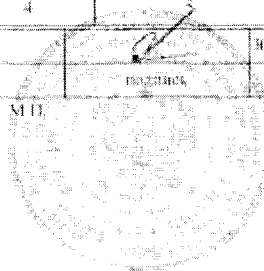


Выписка из Единого государственного реестра недвижимости об объекте недвижимости
Описание местоположения объекта недвижимости

Современие			
из объекта недвижимости			
Лист №	Раздел	Всего листов раздела	Всего разделов
21.08.2019	№ 22:063.0601/2019-29555	№ 5.1	
Квартальный номер		22:53:030101:407	

5. Сведения о характерных точках пересечения контура объекта недвижимости с контуром (контурами) иных зданий, сооружений, объектов недвижимого строительства						
Система координат: МСК-22, зона 1						
Зона №						
Номера характерных точек контура	Координаты, м		Средняя квадратическая погрешность определений координат характерных точек контура, м	Глубина, высота, м		Кладовые номера иных объектов недвижимости, с контурами которых пересекается контур данного объекта недвижимости
	X	Y		И1	И2	
1	2	3	4	5	6	7
Создан в категории			И. А. Подольская			
должность и наименование должности			подпись		инициалы, фамилия	

М.П.





МИНИСТЕРСТВО ЭКОНОМИЧЕСКОГО РАЗВИТИЯ РОССИЙСКОЙ ФЕДЕРАЦИИ

ФЕДЕРАЛЬНАЯ СЛУЖБА
ГОСУДАРСТВЕННОЙ РЕГИСТРАЦИИ, КАДАСТРА И КАРТОГРАФИИ
(РОСРЕЕСТР)

УПРАВЛЕНИЕ
ФЕДЕРАЛЬНОЙ СЛУЖБЫ ГОСУДАРСТВЕННОЙ РЕГИСТРАЦИИ, КАДАСТРА И
КАРТОГРАФИИ ПО АЛТАЙСКОМУ КРАЮ
(УПРАВЛЕНИЕ РОСРЕЕСТРА ПО АЛТАЙСКОМУ КРАЮ)

СВИДЕТЕЛЬСТВО О ГОСУДАРСТВЕННОЙ РЕГИСТРАЦИИ ПРАВА

Алтайский край

Дата выдачи: 28.04.2016 г.

Документы-основания:

Постановление №59 от 29.02.2016 г. Орган выдачи: Администрация Алтайского края.

Субъект (субъекты) права:

Муниципальное образование Угловский район Алтайского края.

Вид права: собственность

Кадастровый (или условный) номер:

22:53:040101:575

Объект права:

Складина № 1, назначение: сооружения коммунального хозяйства. Доп. описание: глубина 110 м

Адрес (местоположение):


Россия, Алтайский кр., п. Мирный, Угловский район

Существующие ограничения (обременения) права: не зарегистрировано

О чем в Едином государственном реестре прав на недвижимое имущество и сделок с ним 28.04.2016 г. сделана запись регистрации № 22-22/003-22/003/004/2016-77/2

Государственный регистратор:

/Нелюбина Т. В./





МИНИСТЕРСТВО ЭКОНОМИЧЕСКОГО РАЗВИТИЯ РОССИЙСКОЙ ФЕДЕРАЦИИ

ФЕДЕРАЛЬНАЯ СЛУЖБА
ГОСУДАРСТВЕННОЙ РЕГИСТРАЦИИ, КАДАСТРА И КАРТОГРАФИИ
(РОСРЕЕСТР)

УПРАВЛЕНИЕ
ФЕДЕРАЛЬНОЙ СЛУЖБЫ ГОСУДАРСТВЕННОЙ РЕГИСТРАЦИИ, КАДАСТРА И
КАРТОГРАФИИ ПО АЛТАЙСКОМУ КРАЮ
(УПРАВЛЕНИЕ РОСРЕЕСТРА ПО АЛТАЙСКОМУ КРАЮ)

СВИДЕТЕЛЬСТВО О ГОСУДАРСТВЕННОЙ РЕГИСТРАЦИИ ПРАВА

Алтайский край

Дата выдачи: 28.04.2016 г.

Документы-основания:

Постановление №59 от 29.02.2016 г. Орган выдачи: Администрация Алтайского края.

Субъект (субъекты) права:

Муниципальное образование Угловский район Алтайского края.

Вид права: собственность

Кадастровый (или условный) номер:

22:53:040101:374

Объект права:

Скважина № 2, назначение: сооружения коммунального хозяйства. Доп. описание: глубина 110 м


Адрес (местоположение):

Россия, Алтайский кр., п. Мирный, Угловский район

Существующие ограничения (обременения) права: не зарегистрировано

О чем в Едином государственном реестре недвижимости недвижимое имущество и сделок с ним (28.04.2016 г.) сделана запись регистрации № 22-22/003-22/003/004/2016-79/2

Государственный регистратор:



/ Нелюбина Т. В. /

22-22/003-22/003/004/2016-79/2



МИНИСТЕРСТВО ЭКОНОМИЧЕСКОГО РАЗВИТИЯ РОССИЙСКОЙ ФЕДЕРАЦИИ

ФЕДЕРАЛЬНАЯ СЛУЖБА
ГОСУДАРСТВЕННОЙ РЕГИСТРАЦИИ, КАДАСТРА И КАРТОГРАФИИ
(РОСРЕЕСТР)

УПРАВЛЕНИЕ
ФЕДЕРАЛЬНОЙ СЛУЖБЫ ГОСУДАРСТВЕННОЙ РЕГИСТРАЦИИ, КАДАСТРА И
КАРТОГРАФИИ ПО АЛТАЙСКОМУ КРАЮ
(УПРАВЛЕНИЕ РОСРЕЕСТРА ПО АЛТАЙСКОМУ КРАЮ)

СВИДЕТЕЛЬСТВО О ГОСУДАРСТВЕННОЙ РЕГИСТРАЦИИ ПРАВА

Алтайский край

Дата выдачи: 27.04.2016 г.

Документы-основания:

Постановление №59 от 29.02.2016 г. Орган выдачи: Администрация Алтайского края.

Субъект (субъекты) права:

Администрация Угловского района Алтайского края. ИНН 2283001599. ОГРН
1022202283762.

Вид права: собственность

Кадастровый (или условный) номер:

22:53:040101:571

Объект права:

Башня водонапорная, на земельном сооружении коммунального хозяйства. Объем
сооружения: 22 метр кубический


Адрес (местоположение):

Россия, Алтайский край, Угловский район, п. Мирный, ул. Мичурина, д. 14

Существующие ограничения (обременения) права: не зарегистрировано

О чем в Едином государственном реестре прав на недвижимое имущество и сделок с ним
27.04.2016 г. сделана запись регистрации № 22-22/003-22/003/004/2016-82/2

Государственный регистратор:



/ Крахмань С. В. /

22-22/003-22/003/004/2016-82/2



МИНИСТЕРСТВО ЭКОНОМИЧЕСКОГО РАЗВИТИЯ РОССИЙСКОЙ ФЕДЕРАЦИИ
 ФЕДЕРАЛЬНАЯ СЛУЖБА
 ГОСУДАРСТВЕННОЙ РЕГИСТРАЦИИ, КАДАСТРА И КАРТОГРАФИИ
 (РОСРЕЕСТР)

УПРАВЛЕНИЕ
 ФЕДЕРАЛЬНОЙ СЛУЖБЫ ГОСУДАРСТВЕННОЙ РЕГИСТРАЦИИ, КАДАСТРА И
 КАРТОГРАФИИ ПО АЛТАЙСКОМУ КРАЮ
 (УПРАВЛЕНИЕ РОСРЕЕСТРА ПО АЛТАЙСКОМУ КРАЮ)

СВИДЕТЕЛЬСТВО О ГОСУДАРСТВЕННОЙ РЕГИСТРАЦИИ ПРАВА

Алтайский край

Дата выдачи: 28.04.2016 г.

Документы-основания:

Постановление №59 от 29.02.2016 г. Орган выдачи: Администрация Алтайского края.

Субъект (субъекты) права:

Муниципальное образование Угловский район Алтайского края.

Вид права: собственность.

Кадастровый (или условный) номер:

22:53:040101:573

Объект права:

Водопроводная баня, назначение: сооружения коммунального хозяйства. Объем сооружения: 25 метр кубический.


Адрес (местоположение):

Россия, Алтайский край, Угловский район, п. Мирный, ул. Молодежная, д. 14

Существующие ограничения (обременения) права: не зарегистрировано

О чем в Едином государственном реестре недвижимости недвижимое имущество и сделок с ним 28.04.2016 г. сделана запись регистрации № 22-22/003-22/003/004/2016-76/2

Государственный регистратор:



/ Коваленко И. В. /

22-22/003-22/003/004/2016-76/2



МИНИСТЕРСТВО ЭКОНОМИЧЕСКОГО РАЗВИТИЯ РОССИЙСКОЙ ФЕДЕРАЦИИ

ФЕДЕРАЛЬНАЯ СЛУЖБА
ГОСУДАРСТВЕННОЙ РЕГИСТРАЦИИ, КАДАСТРА И КАРТОГРАФИИ
(РОСРЕЕСТР)

УПРАВЛЕНИЕ
ФЕДЕРАЛЬНОЙ СЛУЖБЫ ГОСУДАРСТВЕННОЙ РЕГИСТРАЦИИ, КАДАСТРА И
КАРТОГРАФИИ ПО АЛТАЙСКОМУ КРАЮ
(УПРАВЛЕНИЕ РОСРЕЕСТРА ПО АЛТАЙСКОМУ КРАЮ)

СВИДЕТЕЛЬСТВО О ГОСУДАРСТВЕННОЙ РЕГИСТРАЦИИ ПРАВА

Алтайский край

Дата выдачи: 27.04.2016 г.

Документы-основания:

Постановление №59 от 29.02.2016 г. Орган выдачи: Администрация Алтайского края.

Субъект (субъекты) права:

Муниципальное образование Угловский район Алтайского края.

Вид права: собственность

Кадастровый (или условный) номер:

22:53:040101:572

Объект права:

Сеть водоснабжения, назначение: сооружения коммунального хозяйства, в том числе.

Протяженность: 8608,0000 м.


Адрес (местоположение):

Россия, Алтайский край, п. Мирный, Угловский район

Существующие ограничения (обременения) права: не зарегистрировано

О чем в Едином государственном реестре прав на недвижимое имущество и сделок с ним
27.04.2016 г. сделана запись регистрации № 22-22/003-22/003/004/2016-78/2

Государственный регистратор:



/ Караванова В. В. /

22-003-22-003/004/2016-78/2



МИНИСТЕРСТВО ЭКОНОМИЧЕСКОГО РАЗВИТИЯ РОССИЙСКОЙ ФЕДЕРАЦИИ

ФЕДЕРАЛЬНАЯ СЛУЖБА
ГОСУДАРСТВЕННОЙ РЕГИСТРАЦИИ, КАДАСТРА И КАРТОГРАФИИ
(РОСРЕЕСТР)

УПРАВЛЕНИЕ
ФЕДЕРАЛЬНОЙ СЛУЖБЫ ГОСУДАРСТВЕННОЙ РЕГИСТРАЦИИ, КАДАСТРА И
КАРТОГРАФИИ ПО АЛТАЙСКОМУ КРАЮ
(УПРАВЛЕНИЕ РОСРЕЕСТРА ПО АЛТАЙСКОМУ КРАЮ)

СВИДЕТЕЛЬСТВО О ГОСУДАРСТВЕННОЙ РЕГИСТРАЦИИ ПРАВА

Алтайский край

Дата выдачи: 18.04.2016 г.

Документы-основания:

Постановление №59 от 29.02.2016 г. Орган выдачи: Администрация Алтайского края.

Субъект (субъекты) права:

Муниципальное образование Угловский район Алтайского края.

Вид права: собственность

Кадастровый (или условный) номер:

22-53:060102:63

Объект права:

Водопроводная башня, назначение: Сооружения коммунального хозяйства. Объём сооружения: 50 метр кубический.


Адрес (местоположение):

Россия, Алтайский край, Угловский район, с. Шадруха

Существующие ограничения (обременения) права: не зарегистрировано

О чем в Едином государственном реестре прав на недвижимое имущество и сделок с ним
18.04.2016 г. сделана запись регистрации № 22-22/003-22/003/004/2016-57/2

Государственный регистратор:



/ Крахмаль С. В. /

22-22/003-22/003/004/2016-57/2



МИНИСТЕРСТВО ЭКОНОМИЧЕСКОГО РАЗВИТИЯ РОССИЙСКОЙ ФЕДЕРАЦИИ

ФЕДЕРАЛЬНАЯ СЛУЖБА
ГОСУДАРСТВЕННОЙ РЕГИСТРАЦИИ, КАДАСТРА И КАРТОГРАФИИ
(РОСРЕЕСТР)

УПРАВЛЕНИЕ
ФЕДЕРАЛЬНОЙ СЛУЖБЫ ГОСУДАРСТВЕННОЙ РЕГИСТРАЦИИ, КАДАСТРА И
КАРТОГРАФИИ ПО АЛТАЙСКОМУ КРАЮ
(УПРАВЛЕНИЕ РОСРЕЕСТРА ПО АЛТАЙСКОМУ КРАЮ)

СВИДЕТЕЛЬСТВО О ГОСУДАРСТВЕННОЙ РЕГИСТРАЦИИ ПРАВА

Алтайский край

Дата выдачи: 18.04.2016 г.

Документы-основания:

Постановление №59 от 29.02.2016 г. Орган выдачи: Администрация Алтайского края.

Субъект (субъекты) права:

Муниципальное образование Угловский район Алтайского края.

Вид права: собственность.

Кадастровый (или условный) номер:

22:53:060102:64

Объект права:

Артезианская скважина, назначение: сооружения коммунального хозяйства. Дополнение:
глубина 104 м

Адрес (местоположение):

Россия, Алтайский край, Угловский район, с. Шадруха

Существующие ограничения (обременения) права: не зарегистрировано

О чем в Едином государственном реестре прав на недвижимое имущество и сделок с ним
18.04.2016 г. сделана запись регистрации № 22-22/003-22/003/004/2016-56/2

Государственный регистратор:

/ Крахмаль С. В. /



22-22/003-22/003/004/2016-56/2



МИНИСТЕРСТВО ЭКОНОМИЧЕСКОГО РАЗВИТИЯ РОССИЙСКОЙ ФЕДЕРАЦИИ
 ФЕДЕРАЛЬНАЯ СЛУЖБА
 ГОСУДАРСТВЕННОЙ РЕГИСТРАЦИИ, КАДАСТРА И КАРТОГРАФИИ
 (РОСРЕЕСТР)
 УПРАВЛЕНИЕ
 ФЕДЕРАЛЬНОЙ СЛУЖБЫ ГОСУДАРСТВЕННОЙ РЕГИСТРАЦИИ, КАДАСТРА И
 КАРТОГРАФИИ ПО АЛТАЙСКОМУ КРАЮ
 (УПРАВЛЕНИЕ РОСРЕЕСТРА ПО АЛТАЙСКОМУ КРАЮ)

СВИДЕТЕЛЬСТВО О ГОСУДАРСТВЕННОЙ РЕГИСТРАЦИИ ПРАВА

Алтайский край

Дата выдачи: 18.04.2016 г.

Документы-основания:

Постановление №59 от 29.02.2016 г. Орган выдачи: Администрация Алтайского края.

Субъект (субъекты) права:

Муниципальное образование Угловский район Алтайского края.

Вид права: собственность

Кадастровый (или условный) номер:

22:53:000000:140

Объект права:

Сеть водоснабжения, протяженность 5089 м, назначение: сооружения коммунального хозяйства. Протяженность: 5089,0000 м. Количество этажей: -.


Адрес (местоположение):

Россия, Алтайский край, Угловский район, с. Шадруха

Существующие ограничения (обременения) права: не зарегистрировано

О чем в Едином государственном реестре прав на недвижимое имущество и сделок с ним 18.04.2016 г. сделана запись регистрации № 22-22/003-22/003/004/2016-58/2

Государственный регистратор:



/ Крахмаль С. В. /

22-22/003-22/003/004/2016-58/2



МИНИСТЕРСТВО ЭКОНОМИЧЕСКОГО РАЗВИТИЯ РОССИЙСКОЙ ФЕДЕРАЦИИ

ФЕДЕРАЛЬНАЯ СЛУЖБА
ГОСУДАРСТВЕННОЙ РЕГИСТРАЦИИ, КАДАСТРА И КАРТОГРАФИИ
(РОСРЕЕСТР)

УПРАВЛЕНИЕ
ФЕДЕРАЛЬНОЙ СЛУЖБЫ ГОСУДАРСТВЕННОЙ РЕГИСТРАЦИИ, КАДАСТРА И
КАРТОГРАФИИ ПО АЛТАЙСКОМУ КРАЮ
(УПРАВЛЕНИЕ РОСРЕЕСТРА ПО АЛТАЙСКОМУ КРАЮ)

СВИДЕТЕЛЬСТВО О ГОСУДАРСТВЕННОЙ РЕГИСТРАЦИИ ПРАВА

Алтайский край

Дата выдачи: 18.04.2016 г.

Документы-основания:

Постановление №59 от 29.02.2016 г. Орган выдачи: Администрация Алтайского края.

Субъект (субъекты) права:

Муниципальное образование Угловский район Алтайского края.

Вид права: собственность.

Кадастровый (или условный) номер:

22:53:000000:148

Объект права:

Баня водонапорная, назначение: сооружения коммунального хозяйства. Объем сооружения: 50 метр кубический.


Адрес (местоположение):

Россия, Алтайский край, Угловский район, с. Угловское, ул. Молодежная

Существующие ограничения (обременения) права: не зарегистрировано


О чем в Едином государственном реестре прав на недвижимое имущество и сделок с ним 18.04.2016 г. сделана запись регистрации № 22-22/003-22/003/003/2016-499/2

Государственный регистратор:



/ Семязотина Ю. В. /

22-22/003-22/003/003/2016-499/2



МИНИСТЕРСТВО ЭКОНОМИЧЕСКОГО РАЗВИТИЯ РОССИЙСКОЙ ФЕДЕРАЦИИ

ФЕДЕРАЛЬНАЯ СЛУЖБА
ГОСУДАРСТВЕННОЙ РЕГИСТРАЦИИ, КАДАСТРА И КАРТОГРАФИИ
(РОСРЕЕСТР)

УПРАВЛЕНИЕ
ФЕДЕРАЛЬНОЙ СЛУЖБЫ ГОСУДАРСТВЕННОЙ РЕГИСТРАЦИИ, КАДАСТРА И
КАРТОГРАФИИ ПО АЛТАЙСКОМУ КРАЮ
(УПРАВЛЕНИЕ РОСРЕЕСТРА ПО АЛТАЙСКОМУ КРАЮ)

СВИДЕТЕЛЬСТВО О ГОСУДАРСТВЕННОЙ РЕГИСТРАЦИИ ПРАВА

Алтайский край

Дата выдачи: 20.04.2016 г.

Документы-основания:

Постановление №59 от 29.02.2016 г. Орган выдачи: Администрация Алтайского края.

Субъект (субъекты) права:

Муниципальное образование Угловский район Алтайского края.

Вид права: собственность

Кадастровый (или условный) номер:

22:53:000000:145

Объект права:

Ванная водонапорная, назначение: сооружения коммунального хозяйства. Объем сооружения: 50 метр кубический.

Адрес (местоположение):

Россия, Алтайский край, Угловский район, с. Угловское, ул. Солнечная


Существующие ограничения (обременения) права: не зарегистрировано

О чем в Едином государственном реестре прав на недвижимое имущество и сделок с ним 20.04.2016 г. сделана запись регистрации № 22-22/003-22/003/003/2016-498/2

Государственный регистратор:

/ Непобина Т. В. /

22-22/003-22/003/003/2016-498/2





МИНИСТЕРСТВО ЭКОНОМИЧЕСКОГО РАЗВИТИЯ РОССИЙСКОЙ ФЕДЕРАЦИИ

ФЕДЕРАЛЬНАЯ СЛУЖБА
ГОСУДАРСТВЕННОЙ РЕГИСТРАЦИИ, КАДАСТРА И КАРТОГРАФИИ
(РОСРЕЕСТР)

УПРАВЛЕНИЕ
ФЕДЕРАЛЬНОЙ СЛУЖБЫ ГОСУДАРСТВЕННОЙ РЕГИСТРАЦИИ, КАДАСТРА И
КАРТОГРАФИИ ПО АЛТАЙСКОМУ КРАЮ
(УПРАВЛЕНИЕ РОСРЕЕСТРА ПО АЛТАЙСКОМУ КРАЮ)

СВИДЕТЕЛЬСТВО О ГОСУДАРСТВЕННОЙ РЕГИСТРАЦИИ ПРАВА

Алтайский край

Дата выдачи: 19.04.2016 г.

Документы-основания:

Постановление №59 от 29.02.2016 г. Орган выдачи: Администрация Алтайского края.

Субъект (субъекты) права:

Муниципальное образование Угловский район Алтайского края.

Вид права: собственность.

Кадастровый (или условный) номер:

22:53:010135:136

Объект права:

Башня водонапорная, назначение: сооружение коммунального хозяйства. Объем сооружения: 50 метр кубический


Адрес (местоположение):

Россия, Алтайский кр., с. Угловское, Угловский район, ул. Октябрьская

Существующие ограничения (обременения) права: не зарегистрировано

О чем в Едином государственном реестре прав на недвижимое имущество и сделок с ним 19.04.2016 г. сделана запись регистрации № 22-22/003-22/003/003/2016-500/2

Государственный регистратор:



/ Карявцева В. В. /

22-22/003-22/003/003/2016-500/2



МИНИСТЕРСТВО ЭКОНОМИЧЕСКОГО РАЗВИТИЯ РОССИЙСКОЙ ФЕДЕРАЦИИ

ФЕДЕРАЛЬНАЯ СЛУЖБА
ГОСУДАРСТВЕННОЙ РЕГИСТРАЦИИ, КАДАСТРА И КАРТОГРАФИИ
(РОСРЕЕСТР)

УПРАВЛЕНИЕ
ФЕДЕРАЛЬНОЙ СЛУЖБЫ ГОСУДАРСТВЕННОЙ РЕГИСТРАЦИИ, КАДАСТРА И
КАРТОГРАФИИ ПО АЛТАЙСКОМУ КРАЮ
(УПРАВЛЕНИЕ РОСРЕЕСТРА ПО АЛТАЙСКОМУ КРАЮ)

СВИДЕТЕЛЬСТВО О ГОСУДАРСТВЕННОЙ РЕГИСТРАЦИИ ПРАВА

Алтайский край

Дата выдачи: 21.04.2016 г.

Документы-основания:

Постановление №59 от 29.02.2016 г. Орган выдачи: Администрация Алтайского края.

Субъект (субъекты) права:

Муниципальное образование Угловский район Алтайского края.

Вид права: собственность.

Кадастровый (или условный) номер:

22:53:000000:151

Объект права:

Скважина № 1, назначение: сооружения коммунального хозяйства. Доп. описание: глубина 105 м

Адрес (местоположение):

Россия, Алтайский кр., с. Угловское, Угловский район, ул. Солнечная

Существующие ограничения (обременения) права: не зарегистрировано

О чем в Едином государственном реестре прав на недвижимое имущество и сделок с ним

21.04.2016 г. сделана запись регистрации № 22-22/003-22/003/003/2016-516/2

Государственный регистратор:

/ Пелюбина Т. В. /



22-22/003-22/003/003/2016-516/2



МИНИСТЕРСТВО ЭКОНОМИЧЕСКОГО РАЗВИТИЯ РОССИЙСКОЙ ФЕДЕРАЦИИ

ФЕДЕРАЛЬНАЯ СЛУЖБА
ГОСУДАРСТВЕННОЙ РЕГИСТРАЦИИ, КАДАСТРА И КАРТОГРАФИИ
(РОСРЕЕСТР)

УПРАВЛЕНИЕ
ФЕДЕРАЛЬНОЙ СЛУЖБЫ ГОСУДАРСТВЕННОЙ РЕГИСТРАЦИИ, КАДАСТРА И
КАРТОГРАФИИ ПО АЛТАЙСКОМУ КРАЮ
(УПРАВЛЕНИЕ РОСРЕЕСТРА ПО АЛТАЙСКОМУ КРАЮ)

СВИДЕТЕЛЬСТВО О ГОСУДАРСТВЕННОЙ РЕГИСТРАЦИИ ПРАВА

Алтайский край

Дата выдачи: 21.04.2016 г.

Документы-основания:

Постановление №59 от 29.02.2016 г. Орган выдачи: Администрация Алтайского края.

Субъект (субъекты) права:

Муниципальное образование Угловский район Алтайского края.

Вид права: собственность.

Кадастровый (или условный) номер:

22:53:000000:141

Объект права:

Скважина № 2, назначение: сооружения коммунального хозяйства. Доп. описание: глубина 105 м. Количество этажей: -.

Адрес (местоположение):

Россия, Алтайский кр., с. Угловское, Угловский район, ул. Солнечная

Существующие ограничения (обременения) права: не зарегистрировано

О чем в Едином государственном реестре прав на недвижимое имущество и сделок с ним 21.04.2016 г. сделана запись регистрации № 22-22/003-22/003/003/2016-512/2

Государственный регистратор:

/ Нелюбина Т. В. .

22-22/003-22/003/003/2016-512/2



МИНИСТЕРСТВО ЭКОНОМИЧЕСКОГО РАЗВИТИЯ РОССИЙСКОЙ ФЕДЕРАЦИИ

ФЕДЕРАЛЬНАЯ СЛУЖБА
ГОСУДАРСТВЕННОЙ РЕГИСТРАЦИИ, КАДАСТРА И КАРТОГРАФИИ
(РОСРЕЕСТР)

УПРАВЛЕНИЕ
ФЕДЕРАЛЬНОЙ СЛУЖБЫ ГОСУДАРСТВЕННОЙ РЕГИСТРАЦИИ, КАДАСТРА И
КАРТОГРАФИИ ПО АЛТАЙСКОМУ КРАЮ
(УПРАВЛЕНИЕ РОСРЕЕСТРА ПО АЛТАЙСКОМУ КРАЮ)

СВИДЕТЕЛЬСТВО О ГОСУДАРСТВЕННОЙ РЕГИСТРАЦИИ ПРАВА

Алтайский край

Дата выдачи: 21.04.2016 г.

Документы-основания:

Постановление №59 от 29.02.2016 г. Орган выдачи: Администрация Алтайского края.

Субъект (субъекты) права:

Муниципальное образование Угловский район Алтайского края.

Вид права: собственность

Кадастровый (или условный) номер:

22:53:000000:142

Объект права:

Скважина № 3, назначение: сооружения коммунального хозяйства. Доп. описание: глубина 104 м

Адрес (местоположение):

Россия, Алтайский край, с. Угловское, Угловский район, ул. Молодежная

Существующие ограничения (обременения) права: не зарегистрировано

О чем в Едином государственном реестре прав на недвижимое имущество и сделок с ним 21.04.2016 г. сделана запись регистрации № 22-22/003-22/003/003/2016-511/2

Государственный регистратор



/ Карашева В. В. /



МИНИСТЕРСТВО ЭКОНОМИЧЕСКОГО РАЗВИТИЯ РОССИЙСКОЙ ФЕДЕРАЦИИ
 ФЕДЕРАЛЬНАЯ СЛУЖБА
 ГОСУДАРСТВЕННОЙ РЕГИСТРАЦИИ, КАДАСТРА И КАРТОГРАФИИ
 (РОСРЕЕСТР)

УПРАВЛЕНИЕ
 ФЕДЕРАЛЬНОЙ СЛУЖБЫ ГОСУДАРСТВЕННОЙ РЕГИСТРАЦИИ, КАДАСТРА И
 КАРТОГРАФИИ ПО АЛТАЙСКОМУ КРАЮ
 (УПРАВЛЕНИЕ РОСРЕЕСТРА ПО АЛТАЙСКОМУ КРАЮ)

СВИДЕТЕЛЬСТВО О ГОСУДАРСТВЕННОЙ РЕГИСТРАЦИИ ПРАВА

Алтайский край

Дата выдачи: 19.04.2016 г.

Документы-основания:

Постановление №59 от 29.02.2016 г. Орган выдачи: Администрация Алтайского края.

Субъект (субъекты) права:

Муниципальное образование Угловский район Алтайского края.

Вид права: собственность

Кадастровый (или условный) номер:

22:53:000000:152

Объект права:

Скважина, назначение: сооружения коммунального хозяйства. Дополнение: глубина 104 м

Адрес (местоположение):

Россия, Алтайский край, Угловский район, с. Угловское, ул. Октябрьская


Существующие ограничения (обременения) права: не зарегистрировано

О чем в Едином государственном реестре прав на недвижимое имущество и сделок с ним

19.04.2016 г. сделана запись регистрации № 22-22/003-22/003/003/2016-513/2

Государственный регистратор:

/ Сеханюткина Ю. В. /





МИНИСТЕРСТВО ЭКОНОМИЧЕСКОГО РАЗВИТИЯ РОССИЙСКОЙ ФЕДЕРАЦИИ

ФЕДЕРАЛЬНАЯ СЛУЖБА
ГОСУДАРСТВЕННОЙ РЕГИСТРАЦИИ, КАДАСТРА И КАРТОГРАФИИ
(РОСРЕЕСТР)

УПРАВЛЕНИЕ
ФЕДЕРАЛЬНОЙ СЛУЖБЫ ГОСУДАРСТВЕННОЙ РЕГИСТРАЦИИ, КАДАСТРА И
КАРТОГРАФИИ ПО АЛТАЙСКОМУ КРАЮ
(УПРАВЛЕНИЕ РОСРЕЕСТРА ПО АЛТАЙСКОМУ КРАЮ)

СВИДЕТЕЛЬСТВО О ГОСУДАРСТВЕННОЙ РЕГИСТРАЦИИ ПРАВА

Алтайский край

Дата выдачи: 21.04.2016 г.

Документы-основания:

Постановление №59 от 29.02.2016 г. Орган выдачи: Администрация Алтайского края

Субъект (субъекты) права:

Муниципальное образование Угловский район Алтайского края.

Вид права: собственность.

Кадастровый (или условный) номер:

22:53:000000:149

Объект права:

Сеть водоснабжения, назначение: сооружения коммунального хозяйства. Площадь: общая
прогнженность 17610 м


Адрес (местоположение):

Россия, Алтайский кр., с. Угловское, Угловский район

Существующие ограничения (обременения) права: не зарегистрировано

О чем в Едином государственном реестре прав на недвижимое имущество и сделок с ним
21.04.2016 г. сделана запись регистрации № 22-22/003-22/003/003/2016-514/2

Государственный регистратор:



/ Нелюбина Т. В. /

22-22/003-22/003/003/2016-514/2



МИНИСТЕРСТВО ЭКОНОМИЧЕСКОГО РАЗВИТИЯ РОССИЙСКОЙ ФЕДЕРАЦИИ
 ФЕДЕРАЛЬНАЯ СЛУЖБА
 ГОСУДАРСТВЕННОЙ РЕГИСТРАЦИИ, КАДАСТРА И КАРТОГРАФИИ
 (РОСРЕЕСТР)

УПРАВЛЕНИЕ
 ФЕДЕРАЛЬНОЙ СЛУЖБЫ ГОСУДАРСТВЕННОЙ РЕГИСТРАЦИИ, КАДАСТРА И
 КАРТОГРАФИИ ПО АЛТАЙСКОМУ КРАЮ
 (УПРАВЛЕНИЕ РОСРЕЕСТРА ПО АЛТАЙСКОМУ КРАЮ)

СВИДЕТЕЛЬСТВО О ГОСУДАРСТВЕННОЙ РЕГИСТРАЦИИ ПРАВА

Алтайский край

Дата выдачи: 19.04.2016 г.

Документы-основания:

Постановление №59 от 29.02.2016 г. Орган выдачи: Администрация Алтайского края.

Субъект (субъекты) права:

Муниципальное образование Угловский район Алтайского края.

Вид права: собственность

Кадастровый (или условный) номер:

22.53:000000:144

Объект права:

Сеть водоснабжения., назначение: сооружения коммунального хозяйства. Протяженность:
 20032.0000 м.

Адрес (местоположение):

Росеня, Алтайский край, Угловский район, с. Угловское

Существующие ограничения (обременения) права: не зарегистрировано

О чем в Едином государственном реестре прав на недвижимое имущество и сделок с ним
 19.04.2016 г. сделана запись регистрации № 22-22/003-22/003/003/2016-502/2

Государственный регистратор:



22-22/003:22/003/003/2016-502/2

/ Крахмаль С. В. /



МИНИСТЕРСТВО ЭКОНОМИЧЕСКОГО РАЗВИТИЯ РОССИЙСКОЙ ФЕДЕРАЦИИ
 ФЕДЕРАЛЬНАЯ СЛУЖБА
 ГОСУДАРСТВЕННОЙ РЕГИСТРАЦИИ, КАДАСТРА И КАРТОГРАФИИ
 (РОСРЕЕСТР)

УПРАВЛЕНИЕ
 ФЕДЕРАЛЬНОЙ СЛУЖБЫ ГОСУДАРСТВЕННОЙ РЕГИСТРАЦИИ, КАДАСТРА И
 КАРТОГРАФИИ ПО АЛТАЙСКОМУ КРАЮ
 (УПРАВЛЕНИЕ РОСРЕЕСТРА ПО АЛТАЙСКОМУ КРАЮ)

СВИДЕТЕЛЬСТВО О ГОСУДАРСТВЕННОЙ РЕГИСТРАЦИИ ПРАВА

Алтайский край

Дата выдачи: 20.04.2016 г.

Документы-основания:

Постановление №59 от 29.02.2016 г. Орган выдачи: Администрация Алтайского края.

Субъект (субъекты) права:

Муниципальное образование Угловский район Алтайского края.

Вид права: собственность

Кадастровый (или условный) номер:

22-53/010201/382

Объект права:

Башия водонапорная, назначение: сооружения водозаборные. Объем сооружения: 50 метр кубический. Количество этажей: -

Адрес (местоположение):

Россия, Алтайский край, Угловский район, п. Новоугловский


Существующие ограничения (обременения) права: не зарегистрировано

О чем в Едином государственном реестре прав на недвижимое имущество и сделок с ним 20.04.2016 г. сделана запись регистрации № 22-22/003-22/003/003/2016-501/2

Государственный регистратор:

/ Немобина Т. В. /





МИНИСТЕРСТВО ЭКОНОМИЧЕСКОЙ РАЗВИТИЯ РОССИЙСКОЙ ФЕДЕРАЦИИ

ФЕДЕРАЛЬНАЯ СЛУЖБА
ГОСУДАРСТВЕННОЙ РЕГИСТРАЦИИ, КАДАСТРА И КАРТОГРАФИИ
(РОСРЕЕСТР)

УПРАВЛЕНИЕ
ФЕДЕРАЛЬНОЙ СЛУЖБЫ ГОСУДАРСТВЕННОЙ РЕГИСТРАЦИИ, КАДАСТРА И
КАРТОГРАФИИ ПО АЛТАЙСКОМУ КРАЮ
(УПРАВЛЕНИЕ РОСРЕЕСТРА ПО АЛТАЙСКОМУ КРАЮ)

СВИДЕТЕЛЬСТВО О ГОСУДАРСТВЕННОЙ РЕГИСТРАЦИИ ПРАВА

Алтайский край

Дата выдачи: 19.04.2016 г.

Документы-основания:

Постановление №59 от 29.03.2016 г. Орган выдачи: Администрация Алтайского края.

Субъект (субъекты) права:

Муниципальное образование Угловский район Алтайского края.

Вид права: собственность.

Кадастровый (или условный) номер:

22-53-010201/383

Объект права:

Скважина водозаборная № 1, назначение: сооружения водозаборные. Глубина 130 м.

Адрес (местоположение):

Россия, Алтайский кр., Угловский район, п. Новоугловский


Существующие ограничения (обременения) права: не зарегистрировано


О чем в Едином государственном реестре прав на недвижимое имущество и сделок с ним
19.04.2016 г. сделана запись регистрации № 22-22/003-22/003/003/2016-504/2

Государственный регистратор:

/ Караева В. В. /

22-22/003-22/003/003/2016-504/2





МИНИСТЕРСТВО ЭКОНОМИЧЕСКОГО РАЗВИТИЯ РОССИЙСКОЙ ФЕДЕРАЦИИ

ФЕДЕРАЛЬНАЯ СЛУЖБА
ГОСУДАРСТВЕННОЙ РЕГИСТРАЦИИ, КАДАСТРА И КАРТОГРАФИИ
(РОСРЕЕСТР)

УПРАВЛЕНИЕ
ФЕДЕРАЛЬНОЙ СЛУЖБЫ ГОСУДАРСТВЕННОЙ РЕГИСТРАЦИИ, КАДАСТРА И
КАРТОГРАФИИ ПО АЛТАЙСКОМУ КРАЮ
(УПРАВЛЕНИЕ РОСРЕЕСТРА ПО АЛТАЙСКОМУ КРАЮ)

СВИДЕТЕЛЬСТВО О ГОСУДАРСТВЕННОЙ РЕГИСТРАЦИИ ПРАВА

Алтайский край

Дата выдачи: 19.04.2016 г.

Документы-основания:

Постановление №59 от 29.02.2016 г. Орган выдачи: Администрация Алтайского края.

Субъект (субъекты) права:

Муниципальное образование Угловский район Алтайского края.

Вид права: собственность.

Кадастровый (или условный) номер:

22-53-010201:381

Объект права:

Скважина водозаборная № 2, назначение: сооружения водозаборные. Глубина 135 м.

Адрес (местоположение):


Россия, Алтайский край, Угловский район, п. Новоугловский

Существующие ограничения (обременения) права: не зарегистрировано

О чем в Едином государственном реестре прав на недвижимое имущество и сделок с ним
19.04.2016 г. сделана запись регистрации № 22-22/003-22/003/003/2016-510/2

Государственный регистратор:

/ Семинотина Ю. В. /





МИНИСТЕРСТВО ЭКОНОМИЧЕСКОГО РАЗВИТИЯ РОССИЙСКОЙ ФЕДЕРАЦИИ
 ФЕДЕРАЛЬНАЯ СЛУЖБА
 ГОСУДАРСТВЕННОЙ РЕГИСТРАЦИИ, КАДАСТРА И КАРТОГРАФИИ
 (РОСРЕЕСТР)

УПРАВЛЕНИЕ
 ФЕДЕРАЛЬНОЙ СЛУЖБЫ ГОСУДАРСТВЕННОЙ РЕГИСТРАЦИИ, КАДАСТРА И
 КАРТОГРАФИИ ПО АЛТАЙСКОМУ КРАЮ
 (УПРАВЛЕНИЕ РОСРЕЕСТРА ПО АЛТАЙСКОМУ КРАЮ)

СВИДЕТЕЛЬСТВО О ГОСУДАРСТВЕННОЙ РЕГИСТРАЦИИ ПРАВА

Алтайский край

Дата выдачи: 18.04.2016 г.

Документы-основания:

Постановление №59 от 29.02.2016 г., Орган выдачи: Администрация Алтайского края.

Субъект (субъекты) права:

Муниципальное образование Угловский район Алтайского края.

Вид права: собственность

Кадастровый (или условный) номер:

22:53:010201:384

Объект права:

Сеть водоснабжения, назначение: сооружения коммунального хозяйства. Протяженность:

2220,0000 м. Количество этажей: -.


Адрес (местоположение):

Россия, Алтайский край, Угловский район, п. Новоугловский

Существующие ограничения (обременения) права: не зарегистрировано

О чем в Едином государственном реестре прав на недвижимое имущество и сделок с ним
 18.04.2016 г. сделана запись регистрации № 22-22/003-22/003/003/2016-503/2

Государственный регистратор:



/ Семинюгина Ю. В. /

22-22/003-22/003/003/2016-503/2



МИНИСТЕРСТВО ЭКОНОМИЧЕСКОГО РАЗВИТИЯ РОССИЙСКОЙ ФЕДЕРАЦИИ
 ФЕДЕРАЛЬНАЯ СЛУЖБА
 ГОСУДАРСТВЕННОЙ РЕГИСТРАЦИИ, КАДАСТРА И КАРТОГРАФИИ
 (РОСРЕЕСТР)

УПРАВЛЕНИЕ
 ФЕДЕРАЛЬНОЙ СЛУЖБЫ ГОСУДАРСТВЕННОЙ РЕГИСТРАЦИИ, КАДАСТРА И
 КАРТОГРАФИИ ПО АЛТАЙСКОМУ КРАЮ
 (УПРАВЛЕНИЕ РОСРЕЕСТРА ПО АЛТАЙСКОМУ КРАЮ)

СВИДЕТЕЛЬСТВО О ГОСУДАРСТВЕННОЙ РЕГИСТРАЦИИ ПРАВА

Алтайский край

Дата выдачи: 15.04.2016 г.

Документы-основание:

Постановление №59 от 29.02.2016 г. Орган выдачи: Администрация Алтайского края.

Субъект (субъекты) права:

Муниципальное образование Угловский район Алтайского края.

Вид права: собственность

Кадастровый (или условный) номер:

22:53:070101:904

Объект права:

Водонапорная стальная башня, назначение: сооружения коммунального хозяйства. Объём сооружения: 160 метр кубический.


Адрес (местоположение):

Россия, Алтайский край, Угловский район, с. Круглое, примерно в 900 м на северо-запад от ориентира ул. Ленина, 4

Существующие ограничения (обременения) права: не зарегистрировано


О чем в Едином государственном реестре прав на недвижимое имущество и сделок с ним 15.04.2016 г. сделана запись регистрации № 22-22/003-22/003/004/2016-41/2

Государственный регистратор:



/ Крахмаль С. В. /

22-22/003-22/003/004/2016-41/2



МИНИСТЕРСТВО ЭКОНОМИЧЕСКОГО РАЗВИТИЯ РОССИЙСКОЙ ФЕДЕРАЦИИ

ФЕДЕРАЛЬНАЯ СЛУЖБА
ГОСУДАРСТВЕННОЙ РЕГИСТРАЦИИ, КАДАСТРА И КАРТОГРАФИИ
(РОСРЕЕСТР)

УПРАВЛЕНИЕ
ФЕДЕРАЛЬНОЙ СЛУЖБЫ ГОСУДАРСТВЕННОЙ РЕГИСТРАЦИИ, КАДАСТРА И
КАРТОГРАФИИ ПО АЛТАЙСКОМУ КРАЮ
(УПРАВЛЕНИЕ РОСРЕЕСТРА ПО АЛТАЙСКОМУ КРАЮ)

СВИДЕТЕЛЬСТВО О ГОСУДАРСТВЕННОЙ РЕГИСТРАЦИИ ПРАВА

Алтайский край

Дата выдачи: 15.04.2016 г.

Документы-основания:

Постановление №59 от 29.02.2016 г. Орган выдачи: Администрация Алтайского края.

Субъект (субъекты) права:

Муниципальное образование Угловский район Алтайского края.

Вид права: собственность

Кадастровый (или условный) номер:

22:53:070202:129

Объект права:

Резервуар, назначение: сооружения коммунального хозяйства. Объем сооружения: 120 метр кубический.

Адрес (местоположение):


Россия, Алтайский край, с. Куйбышево, Угловский район, в 2 км южнее с. Куйбышево

Существующие ограничения (обременения) права: не зарегистрировано

О чем в Едином государственном реестре прав на недвижимое имущество и сделок с ним
15.04.2016 г. сделана запись регистрации № 22-22/003-22/003/004/2016-47/2

Государственный регистратор:

/ Караваша В. В. /



22-22/003-22/003/004/2016-47/2

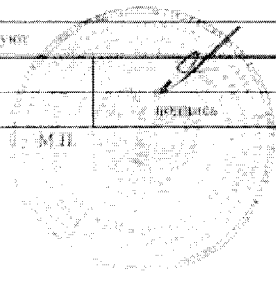
Федеральное государственное бюджетное учреждение "Федеральная кадастровая палата Федеральной службы государственной регистрации, кадастра и картографии" по Алтайскому краю
 федеральный орган регистрации прав

Лист 1

Выписка из Единого государственного реестра недвижимости об объекте недвижимости
 Сведения о характеристиках объекта недвижимости

На основании запроса от 20.08.2019, поступившего на рассмотрение 20.08.2019, сообщаем, что согласно данным Единого государственного реестра недвижимости:

Свойства			
вид объекта недвижимости			
Лист №	Раздел Д	Всего листов раздела Д	Всего листов выписки
21.08.2019	№ 22:163:001:2019-29551		
Кадастровый номер:		22:53:070101:934	
Номер кадастрового квартала:	22:53:070101		
Дата присвоения кадастрового номера:	06.03.2019		
Ранее присвоенный государственный учетный номер:	данные отсутствуют		
Адрес:	Алтайский край, р-н Угленский, с. Крутое, в 11 км на северо-запад от ориентира с Крутое, ул. Ленина, 4		
Основные характеристики (для сооружения):	глубина	105	м
	тип	заборчик	
			единица измерения
Назначение:	Сооружения незавершенные		
Наименование:	Складские помещения		
Количество этажей, в том числе надземных этажей:	данные отсутствуют		
Год ввода в эксплуатацию по завершении строительства:	данные отсутствуют		
Год завершения строительства:	1974		
Кадастровая стоимость, руб.	данные отсутствуют		
Техник I категории			Ю.А. Подлесная
полное наименование должности		подпись	инициалы, фамилия



Лист 1

Выписка из Единого государственного реестра недвижимости об объекте недвижимости
 Сведения о характеристиках объекта недвижимости


На основании запроса от 20.08.2019, поступившего на рассмотрение 20.08.2019, сообщаем, что согласно данным Единого государственного реестра недвижимости:

Свойства	
вид объекта недвижимости	
Лист №	Раздел Д
21.08.2019	№ 22:163:001:2019-29551
Кадастровый номер:	
22:53:070101:934	
Кадастровые номера иных объектов недвижимости, в пределах которых расположен объект недвижимости:	данные отсутствуют
Кадастровые номера помещений, машино-мест, расположенных в здании или сооружении:	данные отсутствуют
Кадастровые номера объектов недвижимости, из которых образован объект недвижимости:	данные отсутствуют
Кадастровые номера образованных объектов недвижимости:	данные отсутствуют
Сведения о включении объекта недвижимости в состав предприятия как имущественной единицы:	данные отсутствуют
Сведения о включении объекта недвижимости, отнесенного к одному из видов объектов недвижимости:	данные отсутствуют
Матричный номер земельного участка, если включение в состав единого недвижимого комплекса в объекте недвижимости расположено на одном земельном участке:	данные отсутствуют
Вид разрешенного использования:	данные отсутствуют
Сведения о включении объекта недвижимости в реестр объектов культурного наследия:	данные отсутствуют
Сведения о кадастровых помещениях:	данные отсутствуют
Статус данных об объекте недвижимости:	Сведения об объекте недвижимости отнесены к классу "фактически, право признания"
Другие отметки:	Сведения внесены на основании Выписки из Реестра муниципального имущества муниципального образования с/поселения Угленский район Алтайского края от 01.03.2019 г. Ситуационный план не представлен. Сведения об инженерной инфраструктуре присвоенного номере объекта капитального строительства в Едином государственном Едином реестре недвижимости для назначения раздела 5 отсутствуют. Сведения о кадастровых для назначения раздела 6 отсутствуют. Сведения о кадастровых для назначения раздела 7 отсутствуют. Сведения о кадастровых для назначения раздела 8 отсутствуют.
Получитель выписки:	Илифер В.О. индивидуальный предприниматель Алтайского района Угленский район Алтайского края
Техник I категории	Ю.А. Подлесная
полное наименование должности	
подпись	
инициалы, фамилия	

Выписка из Единого государственного реестра недвижимости об объекте недвижимости
Сведения о зарегистрированных правах

Свооружение		код объекта недвижимости	
Лист №	Реквизит 2	Всего листов раздела 2	Всего разделов
21.08.2019 № 22/163/001/2019-29551			
Кадастровый номер		22:53:070101:934	
1.	Правообладатель (правообладатели)	1.1.	Муниципальное образование Усольский район Алтайского края.
2.	Вид, номер и дата государственной регистрации права	2.1.	собственность, 22:53:070101:934-22/003/2019-1, 12.03.2019 г.
3.	Ограничения права и обременения объекта недвижимости	не зарегистрированы	
5.	Зависимые в судебном порядке (права требования)	данные отсутствуют	
6.	Сведения о возражениях в отношении зарегистрированного права	данные отсутствуют	
7.	Сведения о наличии решений об изъятии объекта недвижимости для государственных и муниципальных нужд	данные отсутствуют	
8.	Сведения о невозможности государственной регистрации без личного участия правообладателя или его законного представителя	данные отсутствуют	
9.	Правопритязание и сведения о наличии поступивших, но не рассмотренных заявлений о проведении государственной регистрации права (перехода, прекращения права), ограничения права или обременения объекта недвижимости, сделки в отношении объекта недвижимости	данные отсутствуют	
10.	Сведения об отсутствии заявления государственной регистрации сделки, права, ограничения права без необходимости в силу закона согласия третьего лица, органа	данные отсутствуют	
Техник I категории		Ю.А. Подписева	
возникшие именованные должности		подпись	
		инициалы, фамилия	

М.П.





МИНИСТЕРСТВО ЭКОНОМИЧЕСКОГО РАЗВИТИЯ РОССИЙСКОЙ ФЕДЕРАЦИИ
 ФЕДЕРАЛЬНАЯ СЛУЖБА
 ГОСУДАРСТВЕННОЙ РЕГИСТРАЦИИ, КАДАСТРА И КАРТОГРАФИИ
 (РОСРЕЕСТР)
 УПРАВЛЕНИЕ
 ФЕДЕРАЛЬНОЙ СЛУЖБЫ ГОСУДАРСТВЕННОЙ РЕГИСТРАЦИИ, КАДАСТРА И
 КАРТОГРАФИИ ПО АЛТАЙСКОМУ КРАЮ
 (УПРАВЛЕНИЕ РОСРЕЕСТРА ПО АЛТАЙСКОМУ КРАЮ)

СВИДЕТЕЛЬСТВО О ГОСУДАРСТВЕННОЙ РЕГИСТРАЦИИ ПРАВА

Алтайский край

Дата выдачи: 15.04.2016 г.

Документы-основания:

Постановление №59 от 29.02.2016 г. Орган выдачи: Администрация Алтайского края.

Субъект (субъекты) права:

Муниципальное образование Угловский район Алтайского края.

Вид права: собственность

Кадастровый (или условный) номер:

22:53.070101-905

Объект права:

Сеть водоснабжения, назначение: сооружения коммунального хозяйства. Площадь: общая
 приращенность 20136 м


Адрес (местоположение):

Россия, Алтайский кр., с. Круглое, Угловский район

Существующие ограничения (обременения) права: не зарегистрировано

О чем в Едином государственном реестре прав на недвижимое имущество и сделок с ним
 15.04.2016 г. сделана запись регистрации № 22-22/003-22/003/004/2016-48/2

Государственный регистратор:



/ Каравеева В. В. /

22-22/003-22/003/004/2016-48/2



МИНИСТЕРСТВО ЭКОНОМИЧЕСКОГО РАЗВИТИЯ РОССИЙСКОЙ ФЕДЕРАЦИИ

ФЕДЕРАЛЬНАЯ СЛУЖБА
ГОСУДАРСТВЕННОЙ РЕГИСТРАЦИИ, КАДАСТРА И КАРТОГРАФИИ
(РОСРЕЕСТР)

УПРАВЛЕНИЕ
ФЕДЕРАЛЬНОЙ СЛУЖБЫ ГОСУДАРСТВЕННОЙ РЕГИСТРАЦИИ, КАДАСТРА И
КАРТОГРАФИИ ПО АЛТАЙСКОМУ КРАЮ
(УПРАВЛЕНИЕ РОСРЕЕСТРА ПО АЛТАЙСКОМУ КРАЮ)

СВИДЕТЕЛЬСТВО О ГОСУДАРСТВЕННОЙ РЕГИСТРАЦИИ ПРАВА

Алтайский край

Дата выдачи: 15.04.2016 г.

Документы-основания:

Постановление №59 от 29.02.2016 г. Орган выдачи: Администрация Алтайского края.

Субъект (субъекты) права:

Муниципальное образование Угловский район Алтайского края.

Вид права: собственность

Кадастровый (или условный) номер:

22:53:070201/245

Объект права:

Сеть водоснабжения, назначение: сооружения коммунального хозяйства. Площадь: общая протяженность 14195 м

Адрес (местоположение):


Россия, Алтайский край, Угловский район, с. Куйбышево

Существующие ограничения (обременения) права: не зарегистрировано

О чем в Едином государственном реестре прав на недвижимое имущество и сделок с ним 15.04.2016 г. сделана запись регистрации № 22-22/003-22/003/004/2016-49/2

Государственный регистратор:

/ Крахмаль С. В. /





МИНИСТЕРСТВО ЭКОНОМИЧЕСКОГО РАЗВИТИЯ РОССИЙСКОЙ ФЕДЕРАЦИИ
 ФЕДЕРАЛЬНАЯ СЛУЖБА
 ГОСУДАРСТВЕННОЙ РЕГИСТРАЦИИ, КАДАСТРА И КАРТОГРАФИИ
 (РОСРЕЕСТР)

УПРАВЛЕНИЕ
 ФЕДЕРАЛЬНОЙ СЛУЖБЫ ГОСУДАРСТВЕННОЙ РЕГИСТРАЦИИ, КАДАСТРА И
 КАРТОГРАФИИ ПО АЛТАЙСКОМУ КРАЮ
 (УПРАВЛЕНИЕ РОСРЕЕСТРА ПО АЛТАЙСКОМУ КРАЮ)

СВИДЕТЕЛЬСТВО О ГОСУДАРСТВЕННОЙ РЕГИСТРАЦИИ ПРАВА

Алтайский край

Дата выдачи: 29.04.2016 г.

Документы-основания:

Постановление №59 от 29.02.2016 г. Орган выдачи: Администрация Алтайского края.

Субъект (субъекты) права:

Муниципальное образование Угловский район Алтайского края.

Вид права: собственность

Кадастровый (или условный) номер:

22:53:080101:903

Объект права:

Скважина, назначение: сооружения коммунального хозяйства. Доп. описание: глубина 73 м


Адрес (местоположение):

Россия, Алтайский кр., с. Лаптев Лог, Угловский район

Существующие ограничения (обременения) права: не зарегистрировано

О чем в Едином государственном реестре прав на недвижимое имущество и сделок с ним
 29.04.2016 г. сделана запись регистрации № 22-22/003-22/003/004/2016-140/2

Государственный регистратор:



/ Бирюлина Н. В. /

22-22/003-22/003/004/2016-140/2



МИНИСТЕРСТВО ЭКОНОМИЧЕСКОГО РАЗВИТИЯ РОССИЙСКОЙ ФЕДЕРАЦИИ
 ФЕДЕРАЛЬНАЯ СЛУЖБА
 ГОСУДАРСТВЕННОЙ РЕГИСТРАЦИИ, КАДАСТРА И КАРТОГРАФИИ
 (РОСРЕЕСТР)

УПРАВЛЕНИЕ
 ФЕДЕРАЛЬНОЙ СЛУЖБЫ ГОСУДАРСТВЕННОЙ РЕГИСТРАЦИИ, КАДАСТРА И
 КАРТОГРАФИИ ПО АЛТАЙСКОМУ КРАЮ
 (УПРАВЛЕНИЕ РОСРЕЕСТРА ПО АЛТАЙСКОМУ КРАЮ)

СВИДЕТЕЛЬСТВО О ГОСУДАРСТВЕННОЙ РЕГИСТРАЦИИ ПРАВА

Алтайский край

Дата выдачи: 25.04.2016 г.

Документы-основания:

Постановление №59 от 29.03.2016 г. Орган выдачи: Администрация Алтайского края.

Субъект (субъекты) права:

Муниципальное образование Угловский район Алтайского края.

Вид права: собственность

Кадастровый (или условный) номер:

22:03/003/001/150

Объект права:

Сеть водоснабжения, на участке сооружения коммунального назначения. Протяженность: 10473 м(0) м. Длина газопровода: Протяженность: 10473 м


Адрес земельного участка:

Республика Алтайский край, Алтайск. Край, Угловский район

Существующие на участке (обременения) права: не зарегистрировано

Объем в Едином государственном реестре недвижимости (владельца, арендатора, залогодателя) сделок с ним 25.04.2016 г. Единый номер регистрации № 22-22-003-2016-003/004/2016-1232

Государственный регистратор:



Бирюкина Н. В. /

22-22-003-2016-003/004/2016-1232



МИНИСТЕРСТВО ЭКОНОМИЧЕСКОГО РАЗВИТИЯ РОССИЙСКОЙ ФЕДЕРАЦИИ

ФЕДЕРАЛЬНАЯ СЛУЖБА
ГОСУДАРСТВЕННОЙ РЕГИСТРАЦИИ, КАДАСТРА И КАРТОГРАФИИ
(РОСРЕЕСТР)

УПРАВЛЕНИЕ
ФЕДЕРАЛЬНОЙ СЛУЖБЫ ГОСУДАРСТВЕННОЙ РЕГИСТРАЦИИ, КАДАСТРА И
КАРТОГРАФИИ ПО АЛТАЙСКОМУ КРАЮ
(УПРАВЛЕНИЕ РОСРЕЕСТРА ПО АЛТАЙСКОМУ КРАЮ)

СВИДЕТЕЛЬСТВО О ГОСУДАРСТВЕННОЙ РЕГИСТРАЦИИ ПРАВА

Алтайский край

Дата выдачи: 28.04.2016 г.

Документы-основания:

Постановление №59 от 29.02.2016 г. Орган выдачи: Администрация Алтайского края.

Субъект (субъекты) права:

Муниципальное образование Угловский район Алтайского края.

Вид права: собственность.

Кадастровый (или условный) номер:

22-53/080201/169

Объект права:

Водопроводная башня, назначение: сооружения коммунального хозяйства. Объем сооружения: 24 метр кубический.

Адрес (местоположение):


Россия, Алтайский край, Угловский район, с. Бельское

Существующие ограничения (обременения) права: не зарегистрировано

О чем в Едином государственном реестре прав на недвижимое имущество и сделок с ним 28.04.2016 г. сделана запись регистрации № 22-22/003-22/003/004/2016-98/2

Государственный регистратор

/ Крахмаль С. В. /





МИНИСТЕРСТВО ЭКОНОМИЧЕСКОГО РАЗВИТИЯ РОССИЙСКОЙ ФЕДЕРАЦИИ

ФЕДЕРАЛЬНАЯ СЛУЖБА
ГОСУДАРСТВЕННОЙ РЕГИСТРАЦИИ, КАДАСТРА И КАРТОГРАФИИ
(РОСРЕЕСТР)

УПРАВЛЕНИЕ
ФЕДЕРАЛЬНОЙ СЛУЖБЫ ГОСУДАРСТВЕННОЙ РЕГИСТРАЦИИ, КАДАСТРА И
КАРТОГРАФИИ ПО АЛТАЙСКОМУ КРАЮ
(УПРАВЛЕНИЕ РОСРЕЕСТРА ПО АЛТАЙСКОМУ КРАЮ)

СВИДЕТЕЛЬСТВО О ГОСУДАРСТВЕННОЙ РЕГИСТРАЦИИ ПРАВА

Алтайский край

Дата выдачи: 29.04.2016 г.

Документы-основания:

Постановление №59 от 29.02.2016 г. Орган выдачи: Администрация Алтайского края.

Субъект (субъекты) права:

Муниципальное образование Угловский район Алтайского края.

Вид права: собственность

Кадастровый (или условный) номер:

22:53/080201/171

Объект права:

Скважина., назначение: сооружения коммунального хозяйства. Доп. описание: глубина 72 м


Адрес (местоположение):

Россия, Алтайский кр., с. Бельское, Угловский район

Существующие ограничения (обременения) права: не зарегистрировано

О чем в Едином государственном реестре прав на недвижимое имущество и сделок с ним
29.04.2016 г. сделана запись регистрации № 22-22/003-22/003/004/2016-133/2

Государственный регистратор:



/ Бирюкина Н. В. /

22-22/003-22/003/004/2016-133/2



МИНИСТЕРСТВО ЭКОНОМИЧЕСКОГО РАЗВИТИЯ РОССИЙСКОЙ ФЕДЕРАЦИИ

ФЕДЕРАЛЬНАЯ СЛУЖБА
ГОСУДАРСТВЕННОЙ РЕГИСТРАЦИИ, КАДАСТРА И КАРТОГРАФИИ
(РОСРЕЕСТР)

УПРАВЛЕНИЕ
ФЕДЕРАЛЬНОЙ СЛУЖБЫ ГОСУДАРСТВЕННОЙ РЕГИСТРАЦИИ, КАДАСТРА И
КАРТОГРАФИИ ПО АЛТАЙСКОМУ КРАЮ
(УПРАВЛЕНИЕ РОСРЕЕСТРА ПО АЛТАЙСКОМУ КРАЮ)

СВИДЕТЕЛЬСТВО О ГОСУДАРСТВЕННОЙ РЕГИСТРАЦИИ ПРАВА

Алтайский край

Дата выдачи: 29.04.2016 г.

Документы-основания:

Постановление №59 от 29.02.2016 г. Орган выдачи: Администрация Алтайского края.

Субъект (субъекты) права:

Муниципальное образование Угловский район Алтайского края.

Вид права: собственность

Кадастровый (или условный) номер:

22:53:080201:168

Объект права:

Сеть водоснабжения. назначение: сооружения коммунального хозяйства. Площадь: общая протяженность 3385 м


Адрес (местоположение):

Россия, Алтайский кр., с. Бельское, Угловский район

Существующие ограничения (обременения) права: не зарегистрировано

О чем в Едином государственном реестре прав на недвижимое имущество и сделок с ним
29.04.2016 г. сделана запись регистрации № 22-22/003-22/003/004/2016-134/2

Государственный регистратор:



Бирюлина Н. В. /

22-22/003-22/003/004/2016-134/2



МИНИСТЕРСТВО ЭКОНОМИЧЕСКОГО РАЗВИТИЯ РОССИЙСКОЙ ФЕДЕРАЦИИ

ФЕДЕРАЛЬНАЯ СЛУЖБА
ГОСУДАРСТВЕННОЙ РЕГИСТРАЦИИ, КАДАСТРА И КАРТОГРАФИИ
(РОСРЕЕСТР)

УПРАВЛЕНИЕ
ФЕДЕРАЛЬНОЙ СЛУЖБЫ ГОСУДАРСТВЕННОЙ РЕГИСТРАЦИИ, КАДАСТРА И
КАРТОГРАФИИ ПО АЛТАЙСКОМУ КРАЮ
(УПРАВЛЕНИЕ РОСРЕЕСТРА ПО АЛТАЙСКОМУ КРАЮ)

СВИДЕТЕЛЬСТВО О ГОСУДАРСТВЕННОЙ РЕГИСТРАЦИИ ПРАВА

Алтайский край

Дата выдачи: 29.04.2016 г.

Документы-основания:

Постановление №59 от 29.02.2016 г. Орган выдачи: Администрация Алтайского края.

Субъект (субъекты) права:

Муниципальное образование Угловский район Алтайского края.

Вид права: собственность.

Кадастровый (или условный) номер:

22:53:090201:235

Объект права:

Подонаторная башня, назначение: сооружения коммунального хозяйства. Объём сооружения: 20 метр кубический. Количество этажей: -.


Адрес (местоположение):

Россия, Алтайский кр., с. Борисовка, Угловский район

Существующие ограничения (обременения) права: не зарегистрировано


О чем в Едином государственном реестре прав на недвижимое имущество и сделок с ним 29.04.2016 г. сделана запись регистрации № 22-22/003-22/003/004/2016-136/2

Государственный регистратор:



/ Барюлина Н. В. /

22-22/003-22/003/004/2016-136/2



МИНИСТЕРСТВО ЭКОНОМИЧЕСКОГО РАЗВИТИЯ РОССИЙСКОЙ ФЕДЕРАЦИИ

ФЕДЕРАЛЬНАЯ СЛУЖБА
ГОСУДАРСТВЕННОЙ РЕГИСТРАЦИИ, КАДАСТРА И КАРТОГРАФИИ
(РОСРЕЕСТР)

УПРАВЛЕНИЕ
ФЕДЕРАЛЬНОЙ СЛУЖБЫ ГОСУДАРСТВЕННОЙ РЕГИСТРАЦИИ, КАДАСТРА И
КАРТОГРАФИИ ПО АЛТАЙСКОМУ КРАЮ
(УПРАВЛЕНИЕ РОСРЕЕСТРА ПО АЛТАЙСКОМУ КРАЮ)

СВИДЕТЕЛЬСТВО О ГОСУДАРСТВЕННОЙ РЕГИСТРАЦИИ ПРАВА

Алтайский край

Дата выдачи: 25.04.2016 г.

Документы-основание:

Постановление №59 от 29.07.2016г. Органа власти: Администрация Алтайского края

Субъект (субъекты) права:

Муниципальное образование Ульчовский район Алтайского края

Вид права: совместной собственности

Кадастровый (или условный) номер:

22:53:090201:274

Объект права:

Скважина, различение: скважина коммунального хозяйства. Доп. описание: глубина 31 м.
Количество скважин: -


Адрес (местонахождение):

Россея, Алтайский край, Ульчовский район, Ульчовский район

Существование ограничений (обременения) права: зарегистрировано

Объем в Едином государственном реестре права на недвижимое имущество в соответствии с ним
25.04.2016 г. с даты выдачи регистрации № 22-73/003-22-003/004-2016-125-2

Государственный регистратор:



Барыкина И. В.

22-73/003-22-003/004-2016-125-2



МИНИСТЕРСТВО ЭКОНОМИЧЕСКОГО РАЗВИТИЯ РОССИЙСКОЙ ФЕДЕРАЦИИ
 ФЕДЕРАЛЬНАЯ СЛУЖБА
 ГОСУДАРСТВЕННОЙ РЕГИСТРАЦИИ, КАДАСТРА И КАРТОГРАФИИ
 (РОСРЕЕСТР)

УПРАВЛЕНИЕ
 ФЕДЕРАЛЬНОЙ СЛУЖБЫ ГОСУДАРСТВЕННОЙ РЕГИСТРАЦИИ, КАДАСТРА И
 КАРТОГРАФИИ ПО АЛТАЙСКОМУ КРАЮ
 (УПРАВЛЕНИЕ РОСРЕЕСТРА ПО АЛТАЙСКОМУ КРАЮ)

СВИДЕТЕЛЬСТВО О ГОСУДАРСТВЕННОЙ РЕГИСТРАЦИИ ПРАВА

Алтайский край

Дата выдачи: 25.04.2016 г.

Документы-основания:

Постановление №59 от 29.02.2016 г. Орган власти: Администрация Алтайского края.

Субъект (субъекты) права:

Муниципальное образование Усть-Кокский район Алтайского края.

Вид права: собственности

Кадастровый (или условный) номер:

22:53:006011.276

Объект права:

Сельскохозяйственное предприятие: скотухарения коммунального хозяйства. Площадь: общая полезная площадь 2434 кв. м (Земельный участок).

Адрес (местность, почтовый индекс):


Россия, Алтайский край, Бийский район, Усть-Кокский район

Существующие ограничения (обременения) права: не зарегистрировано

О чем в Едином государственном реестре прав на недвижимое имущество и сделок с ним 25.04.2016 г. сделана запись регистрации № 22-27/003-2016/003/004/2016-1242

Государственный регистратор:

Бирюкина Н. В. /




22-27/003-2016/003/004/2016-1242

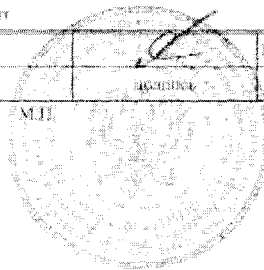
Филиал федерального государственного бюджетного учреждения "Федеральный кадастровый палат Федерального агентства государственной регистрации, кадастра и картографии" по Алтайскому краю
Федеральное государственное учреждение "Федеральный кадастровый палат"

Лист 1

Выписка из Единого государственного реестра недвижимости об объекте недвижимости
Сведения о характеристиках объекта недвижимости

На основании запроса от 20.08.2019, поступившего на рассмотрение 20.08.2019, сообщаем, что согласно данным Единого государственного реестра недвижимости:


Строительство			
инв. объекта недвижимости			
Лист №	Раздел №	Всего листов раздела №	Всего листов выписки
21.08.2019	№ 22/163/001/2019-29550		
Кадастровый номер:		22:53:020101:1046	
Номер кадастрового квартала:		22:53:020101	
Дата присвоения кадастрового номера:		09.12.2017	
Размер присвоенный государственный учетный номер:		данные отсутствуют	
Адрес:		658272 Алтайский край, Угловский р-н, с Озерно-Кувшиново, ул. Кирова, д. 61а	
Основная характеристика (для сооружения):		объем	куб.м
		тип	единица измерения
Назначение:		Сооружения вспомогательные	
Наименование:		Башня вспомогательная №1	
Количество этажей, в том числе подземных этажей:		данные отсутствуют	
Год ввода в эксплуатацию (по завершении строительства):		1972	
Год завершения строительства:		данные отсутствуют	
Кадастровая стоимость, руб.:		данные отсутствуют	
Техник I категории			Ю.А. Поднебесная
полное наименование должности		подпись	инициалы, фамилия



Лист 1

Выписка из Единого государственного реестра недвижимости об объекте недвижимости
Сведения о характеристиках объекта недвижимости

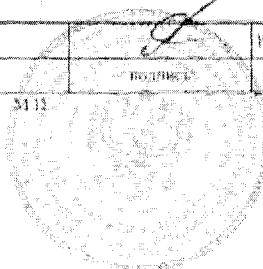
На основании запроса от 20.08.2019, поступившего на рассмотрение 20.08.2019, сообщаем, что согласно данным Единого государственного реестра недвижимости:

Строительство			
инв. объекта недвижимости			
Лист №	Раздел №	Всего листов раздела №	Всего листов выписки
21.08.2019	№ 22/163/001/2019-29550		
Кадастровый номер:		22:53:020101:1046	
Кадастровые номера иных объектов недвижимости, в пределах которых расположен объект недвижимости:		22:53:020101:971	
Кадастровые номера помещений, машинно-мест, расположенных в здании или сооружении:		данные отсутствуют	
Кадастровые номера объектов недвижимости, на которых образованы объекты недвижимости:		данные отсутствуют	
Кадастровые номера образованных объектов недвижимости:		данные отсутствуют	
Сведения о жилом объекте недвижимости в многоквартирном здании (пятиэтажного жилого комплекса):		данные отсутствуют	
Сведения о жилом объекте недвижимости в составе одного недвижимого комплекса:		данные отсутствуют	
Кадастровый номер земельного участка, если входящий в состав единого недвижимого комплекса объекты недвижимости расположены на одном земельном участке:		данные отсутствуют	
Планы разрешенного использования:		данные отсутствуют	
Сведения о включении объекта недвижимости в реестр объектов культурного наследия:		данные отсутствуют	
Сведения о кадастровом объекте:		Муниципальное учреждение №72-11-202, 15.12.2017 г.	
Статус данных об объекте недвижимости:		Сведения об объекте недвижимости имеют статус "актуальные, ранее учтенные"	
Положение объекта:		Уточнение местонахождения объекта недвижимости на земельном участке. Сведения необходимые для заключения сделки отсутствуют. Сведения необходимые для заключения раздела 5.1 отсутствуют. Сведения необходимые для заключения раздела 7.1 отсутствуют. Сведения необходимые для заключения раздела 8 отсутствуют.	
Получатель выписки:		Шефер В.О. - законному представителю Администрации Угловского района Алтайского края	
Техник I категории			Ю.А. Поднебесная
полное наименование должности		подпись	инициалы, фамилия




Выписка из Единого государственного реестра недвижимости об объекте недвижимости
Сведения в зарегистрированных правах

Соборование		вид объекта недвижимости		
Лист №	Раздел 2	Всего листов раздела 2	Всего разделов	Всего листов выписки
21.08.2019 № 22:163/001/2019-19550				
Кадастровый номер:		22:53:020101:1046		
1.	Правобладелец (правообладатели):	1.1. Муниципальное образование Удловский район Алтайского края		
2.	Вид, номер и дата государственной регистрации права:	2.1. собственность, 22:53:020101:1046-22:003/2017-1, 14.12.2017 г.		
3.	Ограничение права и обременение объекта недвижимости:	не зарегистрировано		
5.	Закладные в пользу истребования права:	данные отсутствуют		
6.	Сведения о заложенности в отношении зарегистрированного права:	данные отсутствуют		
7.	Сведения о наличии решения об изъятии объекта недвижимости для государственных и муниципальных нужд:	данные отсутствуют		
8.	Сведения о невозможности государственной регистрации без личного участия правообладателя или его законного представителя:	данные отсутствуют		
9.	Правовратные акты и сведения о наличии погашенных, но не до конца исполненных (прекращенных права), ограниченных права или обременений объекта недвижимости, сделки в отношении объекта недвижимости:	данные отсутствуют		
10.	Сведения об осуществлении государственной регистрации сделки, права, ограниченного права без необходимости в силу закона согласия третьего лица, органа:	данные отсутствуют		
Техническая категория			Ю.А. Подпебетова	
целевое назначение: для жилищных нужд		подпись	инициалы, фамилия	



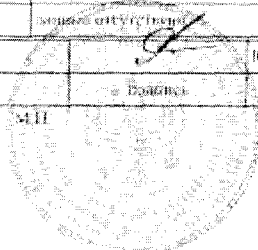
Выписка из Единого государственного реестра недвижимости об объекте недвижимости
Описание местоположения объекта недвижимости

Соборование		вид объекта недвижимости		
Лист №	Раздел 5	Всего листов раздела 5	Всего разделов	Всего листов выписки
21.08.2019 № 22:163/001/2019-19550				
Кадастровый номер:		22:53:020101:1046		
Схема расположения объекта недвижимости (части объекта недвижимости) на земельном участке(ах)				
Масштаб 1:		Условные обозначения:		
Техническая категория			Ю.А. Подпебетова	
целевое назначение: для жилищных нужд		подпись	инициалы, фамилия	



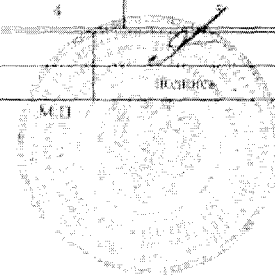
Выписка из Единого государственного реестра недвижимости об объекте недвижимости
Описание местоположения объекта недвижимости

Созревание вид объекта недвижимости						
Лист №	Раздел 5.1	Всего листов раздела 5.1:	Всего разделов:	Всего листов выписки:		
21.08.2019 № 22/163/001/2019-29550						
Кадастровый номер:			22:53:020101:1046			
1. Сведения о координатах характерных точек контура объекта недвижимости						
Система координат: МСК-27, зона 1						
Зона №:						
Номер точки	Координаты, м		Радиус, м	Средняя квадратическая погрешность определения координат характерных точек контура, м	Глубина, высота, м	
	X	Y			Н1	Н2
1	2	3	4	5	6	7
1	794641.89	1760649.87	0.80	0.10		
2. Сведения о предельных высоте и глубине конструктивных элементов объекта недвижимости						
Предельная глубина конструктивных элементов объекта недвижимости, м			значение отсутствует			
Предельная высота конструктивных элементов объекта недвижимости, м			значение отсутствует			
Техник 1 категории				Ю.А. Падубеская		
полное наименование должности		подпись		инициалы, фамилия		



Выписка из Единого государственного реестра недвижимости об объекте недвижимости
Описание местоположения объекта недвижимости

Созревание вид объекта недвижимости						
Лист №	Раздел 5.1	Всего листов раздела 5.1:	Всего разделов:	Всего листов выписки:		
21.08.2019 № 22/163/001/2019-29550						
Кадастровый номер:			22:53:020101:1046			
3. Сведения о характерных точках пересечения контура объекта недвижимости с контуром (контурами) иных зданий, сооружений, объектов незавершенного строительства						
Система координат: МСК-27, зона 1						
Зона №:						
Номера характерных точек контура	Координаты, м		Средняя квадратическая погрешность определения координат характерных точек контура, м	Глубина, высота, м		Кадастровые номера иных объектов недвижимости, с контурами которых пересекается контур данного объекта недвижимости
	X	Y		Н1	Н2	
1	2	3	4	5	6	7
Техник 1 категории				Ю.А. Падубеская		
полное наименование должности		подпись		инициалы, фамилия		



Федеральное государственное бюджетное учреждение "Федеральная кадастровая палата Федеральной службы государственной регистрации, кадастра и картографии" по Алтайскому краю
входит в информационную систему государственной регистрации

Раздел 1

Выписка из Единого государственного реестра недвижимости об объекте недвижимости
Сведения о характеристиках объекта недвижимости

На основании запроса от 20.08.2019, поступившего на рассмотрение 20.08.2019, сообщаем, что согласно данным Единого государственного реестра недвижимости:

Созрушение			
тип объекта недвижимости			
Лист №	Раздела 1	Всего листов раздела 1	Всего листов выписки
21.08.2019 № 22:163/001/2019-29549			
Кадастровый номер:		22:53:020101:1050	
Номер кадастрового квартала:	22:53:020101		
Дата присвоения кадастрового номера:	06.12.2017		
Раннее присвоенный государственный учетный номер:	данные отсутствуют		
Адрес:	658272 Алтайский край, Угловский р-н, с Озёрно-Кутышевское, ул Молодежная, д 19		
Основные характеристики (для сооружений):	объем	160	куб.м
	тип	здания	единая конструкция
Назначение:	Сооружения вспомогательные		
Наименование:	Здание вспомогательная №2		
Количество этажей, в том числе подземных этажей:	данные отсутствуют		
Год ввода в эксплуатацию по завершении строительства:	1967		
Год завершения строительства:	данные отсутствуют		
Кадастровая стоимость, руб.:	данные отсутствуют		
Техник I категории		И.А. Поднебесная	
подпись		подпись	
М.П.		И.А. Поднебесная	

Раздел 1


Выписка из Единого государственного реестра недвижимости об объекте недвижимости
Сведения о характеристиках объекта недвижимости

На основании запроса от 20.08.2019, поступившего на рассмотрение 20.08.2019, сообщаем, что согласно данным Единого государственного реестра недвижимости:

Созрушение			
тип объекта недвижимости			
Лист №	Раздела 1	Всего листов раздела 1	Всего листов выписки
21.08.2019 № 22:163/001/2019-29549			
Кадастровый номер:		22:53:020101:1050	
Кадастровые номера иных объектов недвижимости, в пределах кадастровых районов объектов недвижимости:	22:53:020101:972		
Кадастровые номера помещений, машино-мест, расположенных в здании или сооружении:	данные отсутствуют		
Кадастровые номера объектов недвижимости, из которых образован объект недвижимости:	данные отсутствуют		
Кадастровые номера обременяемых объектов недвижимости:	данные отсутствуют		
Сведения о заключении объекта недвижимости в ипотеку (предназначен как заложенное имущество):	данные отсутствуют		
Сведения о заключении объекта недвижимости в состав единого недвижимого комплекса:	данные отсутствуют		
Кадастровый номер земельного участка, если входящие в состав единого недвижимого комплекса объекты недвижимости расположены на одном земельном участке:	данные отсутствуют		
Цель разрешенного использования:	данные отсутствуют		
Сведения о включении объекта недвижимости в реестр объектов культурного наследия:	данные отсутствуют		
Сведения о кадастровом номере:	Выписка Александр Иванович №2-11-262, 15.12.2017 г.		
Статус здания об объекте недвижимости:	Сведения об объекте недвижимости имеют статус "актуальные, ранее учтенные"		
Сведения о типе:	Назначение объекта в плане разрешенной, установленной местными органами на земельном участке Сведения необходимы для заполнения раздела 6 отсутствуют. Сведения необходимые для заполнения раздела 6.1 отсутствуют. Сведения необходимые для заполнения раздела 7 отсутствуют. Сведения необходимые для заполнения раздела 8 отсутствуют.		
Получатель выписки:	Шофер В.А. индивидуальное предприниматель по Алтайскому краю Угловского района Алтайского края		
Техник I категории		И.А. Поднебесная	
подпись		подпись	
М.П.		И.А. Поднебесная	

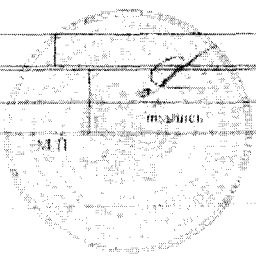
Выписка из Единого государственного реестра недвижимости об объекте недвижимости
Сведения о зарегистрированных правах

Созржание		вид объекта недвижимости	
Лист №	Рамка 2	Всего листов рамка 2:	Всего разделов
21.08.2019 № 22:163/001/2019-29549		Всего листов выписки	
Кадастровый номер:		22:53:020101:1050	
1.	Правообладатель (правообладатели)	1.1 Муниципальное образование Усть-Камский район Астайского края.	
2.	Вид, номер и дата государственной регистрации права.	2.1. Собственность, 22:53:020101:1050-22.003/2017-1, 14.12.2017 г.	
3.	Ограничение права и обременение объекта недвижимости:	не зарегистрировано	
4.	Законные в судебном порядке права требования:	данные отсутствуют	
5.	Сведения о возражении в отношении зарегистрированного права:	данные отсутствуют	
6.	Сведения о наличии решения об отмене объекта недвижимости для государственных и муниципальных нужд:	данные отсутствуют	
7.	Сведения о невозможности государственной регистрации без личного участия правообладателя или его законного представителя:	данные отсутствуют	
8.	Права требования и сведения о наличии вступивших, но не рассмотренных заявлений о проведении государственной регистрации права (перехода, прекращения права), ограничения права или обременения объекта недвижимости, сделки в отношении объекта недвижимости:	данные отсутствуют	
9.	Сведения об осуществлении государственной регистрации сделки, права, ограничения права без необходимого и силу закона согласия третьего лица, органа:	данные отсутствуют	
Техник-катастрин		Ю.А. Подшеберяя	
подпись		подпись	
инициалы, фамилия		инициалы, фамилия	



Выписка из Единого государственного реестра недвижимости об объекте недвижимости
Описание местонахождения объекта недвижимости

Созржание		вид объекта недвижимости	
Лист №	Рамка 2	Всего листов рамка 2:	Всего разделов
21.08.2019 № 22:163/001/2019-29549		Всего листов выписки	
Кадастровый номер:		22:53:020101:1050	
Схема расположения объекта недвижимости (части объекта недвижимости) на земельном участке(ах)			
Масштаб 1:	Условные обозначения:		
Техник-катастрин	Ю.А. Подшеберяя		
подпись	подпись		инициалы, фамилия
инициалы, фамилия		инициалы, фамилия	



Выписка из Единого государственного реестра недвижимости об объекте недвижимости
Описание местоположения объекта недвижимости

Сооружение						
вид объекта недвижимости						
Лист №	Раздела 5.1		Всего листов раздела 5.1:	Всего разделов:	Всего листов выписки:	
21.08.2019 № 22/163/001/2019-29549						
Кадастровый номер:				22:53:020101:1050		
1. Сведения о координатах характерных точек контура объекта недвижимости						
Система координат: МСК-22, зона I						
Зона №						
Номер точки	Координаты, м		Радиус, м	Средняя квадратическая погрешность передельных координат характерных точек контура, м	Глубина, высота, м	
	X	Y			И1	И2
1	2	3	4	5	6	7
1	398548.60	1381637.45	1,56	0,10		
2. Сведения о предельной высоте и глубине конструктивных элементов объекта недвижимости						
Предельная глубина конструктивных элементов объекта недвижимости, м				данные отсутствуют		
Предельная высота конструктивных элементов объекта недвижимости, м				данные отсутствуют		
Техник I категории			подпись		Ю.А. Полябеская	
подпись и наименование должности			подпись		инициалы, фамилия	

Выписка из Единого государственного реестра недвижимости об объекте недвижимости
Описание местоположения объекта недвижимости

Сооружение						
вид объекта недвижимости						
Лист №	Раздела 5.1		Всего листов раздела 5.1:	Всего разделов:	Всего листов выписки:	
21.08.2019 № 22/163/001/2019-29549						
Кадастровый номер:				22:53:020101:1050		
3. Сведения о характерных точках пересечения контура объекта недвижимости с контуром (контурами) иных зданий, сооружений, объектов незавершенного строительства						
Система координат: МСК-22, зона I						
Зона №						
Номер характерных точек контура	Координаты, м		Средняя квадратическая погрешность определения координат характерных точек контура, м	Глубина, высота, м		Кадастровые номера иных объектов недвижимости, с контурами которых пересекается контур данного объекта недвижимости
	X	Y		И1	И2	
1	2	3	4	5	6	7
Техник I категории			подпись		Ю.А. Полябеская	
подпись и наименование должности			подпись		инициалы, фамилия	


Финанс федерального государственного бюджетного учреждения "Федеральная кадастровая палата Федеральной службы государственной регистрации, кадастра и картографии" по Алтайскому краю
полное наименование органа государственной власти

Раздел 1

Выписка из Единого государственного реестра недвижимости об объекте недвижимости
Сведения о характеристиках объекта недвижимости

На основании запроса от 20.08.2019, поступившего на рассмотрение 20.08.2019, сообщаем, что согласно записям Единого государственного реестра недвижимости:

Свойствие			
вид объекта недвижимости			
Лист №	Раздел №	Всего листов раздела №	Всего разделов
21.08.2019	№ 22:53:020101:2019:29548		
Кадастровый номер:		22:53:020101:1047	
Номер кадастрового квартала:	22:53:020101		
Дата присвоения кадастрового номера:	03.12.2017		
Ранг присвоенный государственной учетной номер:	данные отсутствуют		
Адрес:	658272 Алтайский край, Угловский р-н, с Осерно-Кузнецово, ул. Печеная, д. 17		
Основная характеристика (для сооружений):	объем	50	куб.м
	тип	многоэтаж.	этажность
Назначение:	Сооружения жилищного назначения		
Назначение:	Банки многоэтажной №3		
Количество этажей, в том числе подземных этажей:	данные отсутствуют		
Год ввода в эксплуатацию по завершении строительства:	1990		
Год завершения строительства:	данные отсутствуют		
Кадастровая стоимость, руб.:	данные отсутствуют		
Техник I категории		Ю.А. Поддубская	
полное наименование должности		подпись	инициалы, фамилия




Раздел 1

Выписка из Единого государственного реестра недвижимости об объекте недвижимости
Сведения о характеристиках объекта недвижимости

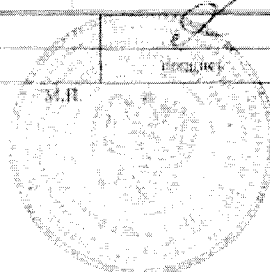
На основании запроса от 20.08.2019, поступившего на рассмотрение 20.08.2019, сообщаем, что согласно записям Единого государственного реестра недвижимости:

Свойствие	
вид объекта недвижимости	
Лист №	Раздел №
21.08.2019	№ 22:53:020101:2019:29548
Кадастровый номер: 22:53:020101:1047	
Кадастровые номера иных объектов недвижимости, в пределах которых расположено объект недвижимости:	22:53:020101:569
Кадастровые номера помещений, машино-мест, расположенных в здании или сооружении:	данные отсутствуют
Кадастровые номера объектов недвижимости, от которых образован объект недвижимости:	данные отсутствуют
Кадастровые номера смежных объектов недвижимости:	данные отсутствуют
Сведения об объекте недвижимости в составе предприятия как лица юридического лица:	данные отсутствуют
Сведения об объекте недвижимости в составе единого недвижимого комплекса:	данные отсутствуют
Кадастровый номер земельного участка, если включено в состав единого недвижимого комплекса объектов недвижимости расположенных на одном земельном участке:	данные отсутствуют
Виды разрешенного использования:	данные отсутствуют
Сведения об объекте недвижимости в реестр объектов культурного наследия:	данные отсутствуют
Сведения о кадастровом номере:	Запись А. Александр Геннадьевич №22:11:202, 18.12.2017 г.
Статус записи об объекте недвижимости:	Сведения об объекте недвижимости по иному статусу "актуальное, ранее учтенные"
Особые отметки:	Наличие объекта в связи с реконструкцией, уточнением местоположения на кадастровом участке. Сведения необходимы для выполнения работ по отсутствующим 4-му этажу и расположенные для выполнения раздела №1 отсутствующим. Согласно государственной кадастровой оценке разделы 7 отсутствуют, 1-й этаж расположен для выполнения раздела 8 отсутствует.
Подпись I категории:	Шарфер И. Ю. полномочному представителю Администрации района Угловского района Алтайского края
Техник I категории	Ю.А. Поддубская
полное наименование должности	
инициалы, фамилия	



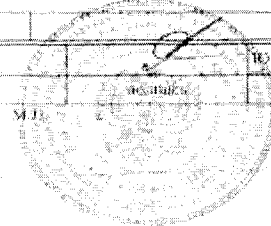
Выписка из Единого государственного реестра недвижимости об объекте недвижимости
Сведения о зарегистрированных правах

Соборужение		№ объекта недвижимости		
Лист №	Раздел 2	Всего листов раздела 2	Всего разделов	Всего листов выписки
21.08.2019 № 22/163/001/2019-29548		22:53:020101:1047		
Кадастровый номер:		22:53:020101:1047		
1. Правообладатель(и) правообладатели:	1.1. Муниципальное образование Угловский район Алтайского края.			
2. Вид, номер и дата государственной регистрации права:	2.1. Собственность, 22:53:020101:1047-22:003:2017-1, 14.12.2017 г.			
3. Ограничение прав и обременение объекта недвижимости:	не зарегистрировано			
5. Заключены в судебном порядке права требования:	данные отсутствуют			
6. Сведения о выражении в отношении зарегистрированного права:	данные отсутствуют			
7. Сведения о наличии решений об изъятии объекта недвижимости для государственных и муниципальных нужд:	данные отсутствуют			
8. Сведения о невозможности государственной регистрации без личного участия правообладателя или его законного представителя:	данные отсутствуют			
9. Права, признанные и сведения о наличии поступивших, но не рассмотренных сведений о признании государственной регистрации права (переоценки, прекращения права) или ограничения права или обременении объекта недвижимости, сделки и обременении объекта недвижимости:	данные отсутствуют			
10. Сведения об осуществлении государственной регистрации сделки, права, ограниченного права без необходимости в силу закона согласия третьего лица, органа:	данные отсутствуют			
Темны I категории	Ю.А. Подсвеченка		инициалы, фамилия	
полное наименование должности		подпись		инициалы, фамилия




Выписка из Единого государственного реестра недвижимости об объекте недвижимости
Описание местоположения объекта недвижимости

Соборужение		№ объекта недвижимости		
Лист №	Раздел 3	Всего листов раздела 3	Всего разделов	Всего листов выписки
21.08.2019 № 22/163/001/2019-29548		22:53:020101:1047		
Кадастровый номер:		22:53:020101:1047		
Схема расположения объекта недвижимости (объекта недвижимости) на земельном участке(ах)				
Масштаб 1:	Муниципальное образование		Ю.А. Подсвеченка	
Темны I категории		подпись		инициалы, фамилия
полное наименование должности		подпись		инициалы, фамилия




Выписка из Единого государственного реестра недвижимости об объекте недвижимости
Описание местоположения объекта недвижимости

Созружение						
над объектом недвижимости						
Лист №	Раздела 5.1		Всего листов раздела 5.1:	Всего разделов:	Всего листов выписки:	
21.08.2019	№ 22/163-001/2019-29548					
Кадастровый номер				22:53:020101:1047		
1. Сведения о координатах характерных точек контура объекта недвижимости						
Система координат: МСК-23, зона I						
Зона №						
Номер точки	Координаты, м		Радиус, м	Средняя квадратическая погрешность определения координат характерных точек контура, м	Глубина, метра, м	
	X	Y			И1	И2
1	2	3	4	5	6	7
1	397927,79	1362601,43	0,68	0,10		
2. Сведения о предельной высоте и глубине конструктивных элементов объекта недвижимости						
Предельная глубина конструктивных элементов объекта недвижимости, м				данные отсутствуют		
Предельная высота конструктивных элементов объекта недвижимости, м				данные отсутствуют		
Техник I категории		подпись		Ю.А. Поддубская		
должность		инициалы		инициалы, фамилия		



Выписка из Единого государственного реестра недвижимости об объекте недвижимости
Описание местоположения объекта недвижимости


Созружение						
над объектом недвижимости						
Лист №	Раздела 5.1		Всего листов раздела 5.1:	Всего разделов:	Всего листов выписки:	
21.08.2019	№ 22/163-001/2019-29548					
Кадастровый номер				22:53:020101:1047		
3. Сведения о характерных точках пересечения контура объекта недвижимости с контуром (контурами) иного здания, сооружения, объекта незавершенного строительства						
Система координат: МСК-23, зона I						
Зона №						
Номера характерных точек контура	Координаты, м		Средняя квадратическая погрешность определения координат характерных точек контура, м	Глубина, метра, м		Кадастровые номера иных объектов недвижимости, с контурами которых пересекается контур данного объекта недвижимости
	X	Y		И1	И2	
1	2	3	4	5	6	7
Техник I категории		подпись		Ю.А. Поддубская		
должность		инициалы		инициалы, фамилия		



Выписка из Единого государственного реестра недвижимости об объекте недвижимости
Сведения о характеристиках объекта недвижимости

На основании запроса от 20.08.2019, поступившего на рассмотрение 20.08.2019, сообщаем, что согласно выписке Единого государственного реестра недвижимости:

Созрушение			
вид объекта недвижимости			
Лист №	Раздел 1	Всего листов раздела 1	Всего разделов
20.08.2019	№ 22/163/001/2019-29470		
Кадастровый номер		22:53:020101:1044	
Номер кадастрового квартала	22:53:020101		
Дата присвоения кадастрового номера	05.12.2017		
Ранее присвоенный государственный учетный номер	данные отсутствуют		
Адрес	Российская Федерация, Алтайский край, район Ульчанский, с/поселение Кушепово, ул. Кирова, д.61а		
Основные характеристики (для сооружений)	глубина	120	м
	ширина		единица измерения
Назначение	Сооружения незавершенные		
Назначение	железобетонная свая/опора с подземной врезной стальной М4		
Количество этажей, в том числе подземных этажей	данные отсутствуют		
Год ввода в эксплуатацию по завершении строительства	1975		
Год завершения строительства	данные отсутствуют		
Кадастровая стоимость, руб.	данные отсутствуют		
Техник 1 категории		Ю.А. Погобекина	
полное наименование должности	подпись	инициалы, фамилия	



Выписка из Единого государственного реестра недвижимости об объекте недвижимости
Сведения о характеристиках объекта недвижимости


На основании запроса от 20.08.2019, поступившего на рассмотрение 20.08.2019, сообщаем, что согласно выписке Единого государственного реестра недвижимости:

Созрушение			
вид объекта недвижимости			
Лист №	Раздел 1	Всего листов раздела 1	Всего разделов
20.08.2019	№ 22/163/001/2019-29470		
Кадастровый номер		22:53:020101:1044	
Кадастровые номера иных объектов недвижимости, в пределах которых расположен объект недвижимости	22:53:020101:0971		
Кадастровые номера помещений, машин-мест-расположенных в здании для сооружений	данные отсутствуют		
Кадастровые номера объектов недвижимости, из которых образован объект недвижимости	данные отсутствуют		
Кадастровые номера образующих объектов недвижимости	данные отсутствуют		
Сведения о включении объекта недвижимости в состав предприятия или хозяйственного комплекса	данные отсутствуют		
Сведения о включении объекта недвижимости в состав земельного комплекса	данные отсутствуют		
Кадастровый номер земельного участка, если включение в состав единого недвижимого комплекса объектов недвижимости расположено на одном земельном участке	данные отсутствуют		
Вид разрешенного использования	данные отсутствуют		
Сведения о включении объекта недвижимости в реестр объектов культурного наследия	данные отсутствуют		
Сведения о кадастровом инженере	Игумин Александр Иванович №22-31-262, 15.12.2017 г.		
Статус выписки об объекте недвижимости	Сведения об объекте недвижимости имеют статус "актуальные, ранее учтенные"		
Сособе отмечен	Назначение сведений о глубине свая/опоры учтенного местоположения на земельном участке. Сведения необходимые для назначения раздела 6.1 отсутствуют. Сведения необходимые для назначения раздела 7 отсутствуют. Сведения необходимые для назначения раздела 8 отсутствуют.		
Подготовитель выписки	Щефер Н.О. Специалисту представителю Алтайского крайнего Ульчанского района Алтайского края		
Техник 1 категории		Ю.А. Погобекина	
полное наименование должности	подпись	инициалы, фамилия	



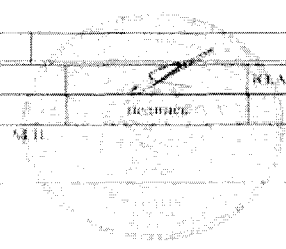
Выписка из Единого государственного реестра недвижимости об объекте недвижимости
Сведения о зарегистрированных правах

Созружение		вид объекта недвижимости	
Лист №	Раздел № 2	Всего листов раздела № 2	Всего разделов
20.08.2019	№ 22/163/001/2019-29470		
Кадастровый номер:		22:53:020101:1044	
1. Правообладатель (правообладатели)	1.1. Муниципальное образование Угольский район Алтайского края.		
2. Вид, номер и дата государственной регистрации права:	2.1. Собственность. 22.53/020101.1044-22.003/2017-1, 14.12.2017 г.		
3. Ограничение прав и обременение объекта недвижимости:	не зарегистрировано		
4. Заявленные в судебном порядке права требования:	данные отсутствуют		
6. Сведения о возражении в отношении зарегистрированного права:	данные отсутствуют		
7. Сведения о наличии решения об изъятии объекта недвижимости для государственных и муниципальных нужд:	данные отсутствуют		
8. Сведения о невозможности государственной регистрации без личного участия правообладателя или его законного представителя:	данные отсутствуют		
9. Правопритязания и сведения о наличии поступивших, но не зарегистрированных в Едином государственном реестре недвижимости (перехода, прекращения права), ограничения права или обременения объекта недвижимости, сделки в отношении объекта недвижимости:	данные отсутствуют		
10. Сведения об осуществлении государственной регистрации сделки, права, ограничения права без необходимости в силу закона согласия третьих лиц, органа:	данные отсутствуют		
Техник I категории		Ю.А. Подвезицкая	
полное наименование должности		подпись	
		инициалы, фамилия	




Выписка из Единого государственного реестра недвижимости об объекте недвижимости
Описание местоположения объекта недвижимости

Созружение		вид объекта недвижимости	
Лист №	Раздел № 5	Всего листов раздела № 5	Всего разделов
20.08.2019	№ 22/163/001/2019-29470		
Кадастровый номер:		22:53:020101:1044	
Схема расположения объекта недвижимости (плана объекта недвижимости на земельном участке)			
Масштаб 1:		Условные обозначения:	
Техник I категории		Ю.А. Подвезицкая	
полное наименование должности		подпись	
		инициалы, фамилия	




Выписка из Единого государственного реестра недвижимости об объекте недвижимости
Описание местоположения объекта недвижимости

Созружение						
или объекта недвижимости						
Лист №	Раздел 5.1		Всего листов раздела 5.1 :	Всего разделов	Всего листов выписки	
20.08.2019	№ 22/163/001/2019-29470					
Кадастровый номер:			22:53:020101:1044			
1. Сведения о координатах характерных точек контура объекта недвижимости						
Система координат: МСК-22, зона I						
Зона №						
Номер точки	Координаты, м		Радиус, м	Средняя квадратическая погрешность определения координат характерных точек контура, м	Глубина, высота, м	
	X	Y			И1	И2
1	2	3	4	5	6	7
1	394630.97	1360042	0,10	0,10		
2. Сведения о предельных высоте и глубине конструктивных элементов объекта недвижимости						
Предельная глубина конструктивных элементов объекта недвижимости, м			данные отсутствуют			
Предельная высота конструктивных элементов объекта недвижимости, м			данные отсутствуют			
Техник I категории			подпись		Ю.А. Поздвесская	
полное наименование должности			подпись		инициалы, фамилия	



Выписка из Единого государственного реестра недвижимости об объекте недвижимости
Описание местоположения объекта недвижимости

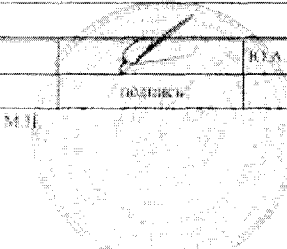
Созружение						
или объекта недвижимости						
Лист №	Раздел 5.1		Всего листов раздела 5.1 :	Всего разделов	Всего листов выписки	
20.08.2019	№ 22/163/001/2019-29470					
Кадастровый номер:			22:53:020101:1044			
3. Сведения о характерных точках пересечения контура объекта недвижимости с контурами (контурами) иных зданий, сооружений, объектов незавершенного строительства						
Система координат: МСК-22, зона I						
Зона №						
Номера характерных точек контура	Координаты, м		Средняя квадратическая погрешность определения координат характерных точек контура, м	Глубина, высота, м		Кадастровые номера иных объектов недвижимости, с контурами которых пересекается контур данного объекта недвижимости
	X	Y		И1	И2	
1	2	3	4	5	6	7
Техник I категории			подпись		Ю.А. Поздвесская	
полное наименование должности			подпись		инициалы, фамилия	



Выписка из Единого государственного реестра недвижимости об объекте недвижимости
Сведения о характеристиках объекта недвижимости

На основании запроса от 20.08.2019, поступившего на рассмотрение 20.08.2019, сообщаем, что согласно записи Единого государственного реестра недвижимости:


Сооружение			
вид объекта недвижимости			
Лист №	Раздел Д	Всего листов раздела Д	Всего разделов
20.08.2019	№ 22/163/001/2019-29469		
Кадастровый номер:		22:53:020101:1045	
Номер кадастрового квартала:	22:53:020101		
Дата присвоения кадастрового номера:	05.12.2017		
Рядом присвоенный государственный учетный номер:	данные отсутствуют		
Адрес:	Российская Федерация, Алтайский край, район Мусовский, с/поселок Кулешово, ул. Молодежная, д.19		
Основные характеристики (для сооружений):	глубина	120	м
	тип	значение	единица измерения
Назначение:	Сооружения водопользования		
Назначение:	водопользования сложная с подземной насосной станцией №2		
Количество этажей, в том числе подземных этажей:	данные отсутствуют		
Год ввода в эксплуатацию по завершении строительства:	1967		
Год завершения строительства:	данные отсутствуют		
Кадастровая стоимость, руб.:	данные отсутствуют		
Техническая категория			Ю.А. Пономаренко
полное наименование должности		подпись	инициалы, фамилия



Выписка из Единого государственного реестра недвижимости об объекте недвижимости
Сведения о характеристиках объекта недвижимости

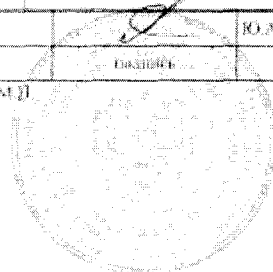
На основании запроса от 20.08.2019, поступившего на рассмотрение 20.08.2019, сообщаем, что согласно записи Единого государственного реестра недвижимости:

Сооружение			
вид объекта недвижимости			
Лист №	Раздел Д	Всего листов раздела Д	Всего разделов
20.08.2019	№ 22/163/001/2019-29469		
Кадастровый номер:		22:53:020101:1045	
Кадастровые номера иных объектов недвижимости в пределах которых располагается объект недвижимости:	22:53:020101:972		
Кадастровые номера помещений, акцизно-мост, рис. расположенных в здании для сооружения:	данные отсутствуют		
Кадастровые номера объектов недвижимости со, из которых образован объект недвижимости:	данные отсутствуют		
Кадастровые номера образованных объектов недвижимости:	данные отсутствуют		
Сведения о включении объекта недвижимости в состав предприятия как имущественного комплекса:	данные отсутствуют		
Сведения о включении объекта недвижимости в состав единого недвижимого комплекса:	данные отсутствуют		
Кадастровый номер земельного участка, если расположен в составе единого недвижимого комплекса объекты недвижимости (с расположением на одном земельном участке):	данные отсутствуют		
Виды разрешенности использования:	данные отсутствуют		
Сведения о включении объекта недвижимости в реестр объектов культурного наследия:	данные отсутствуют		
Сведения о кадастровом номере:	Ялунин Александр Геннадьевич №22-11-262, 15.12.2017 г.		
Ссылка записи об объекте недвижимости:	Сведения об объекте недвижимости имеют статус "актуальные, ранее учтенные"		
Дополнительные сведения:	Установлено местоположение на земельном участке. Сведения необходимые для заполнения раздела В отсутствуют. Сведения необходимые для заполнения раздела 6.3 отсутствуют. Сведения необходимые для заполнения раздела 7 отсутствуют. Сведения необходимые для заполнения раздела 8 отсутствуют.		
Подготовитель выписки:	Иванов И.И. законному представителю Администрации Мусовского района Алтайского края		
Техническая категория			Ю.А. Пономаренко
полное наименование должности		подпись	инициалы, фамилия



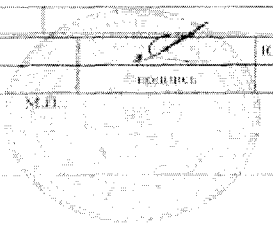
Выписка из Единого государственного реестра недвижимости об объекте недвижимости
Сведения о зарегистрированных правах

Сооружение		вид объекта недвижимости	
Лист №	Раздела 2	Всего листов раздела 2 :	Всего разделов
20.08.2019 № 22/163/001/2019-29469			
Кадастровый номер:		22:53:02101:1045	
1.	Правообладатель (правообладатели).	Г.А. Мещанинское образование Уусьской район Алтайского края	
2.	Вид, номер и дата государственной регистрации права.	2.1. государственность, 22:53:02101:1045-22/003/2017-4, 14.12.2017 г.	
3.	Ограничение прав и обременение объекта недвижимости:	не зарегистрировано	
5.	Заявленные в судебном порядке права требования:	данные отсутствуют	
6.	Сведения о возмещении в отношении зарегистрированного права.	данные отсутствуют	
7.	Сведения о наличии решений об изъятии объекта недвижимости для государственных и муниципальных нужд:	данные отсутствуют	
8.	Сведения о возможности государственной регистрации без личного участия правообладателя или его законного представителя:	данные отсутствуют	
9.	Правопритязания и сведения о наличии вступивших, но не рассмотренных арбитражей и арбитражном государственной регистрации права (перехода, прекращения права), ограничения права или обременения объекта недвижимости, сделок в отношении объекта недвижимости:	данные отсутствуют	
10.	Сведения об осуществлении государственной регистрации сделки, права, ограничения права без необходимого в силу закона согласия третьего лица, органа:	данные отсутствуют	
Техник I категории			Ю.А. Пособесная
полное наименование должности		подпись	инициалы, фамилия



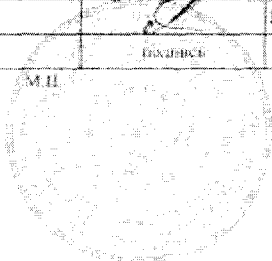
Выписка из Единого государственного реестра недвижимости об объекте недвижимости
Описание местонахождения объекта недвижимости

Сооружение		вид объекта недвижимости	
Лист №	Раздела 2	Всего листов раздела 2 :	Всего разделов
20.08.2019 № 22/163/001/2019-29469			
Кадастровый номер:		22:53:02101:1045	
Схема расположения объекта недвижимости (части объекта недвижимости) на земельном участке(ах)			
Техник I категории			Ю.А. Пособесная
полное наименование должности		подпись	инициалы, фамилия



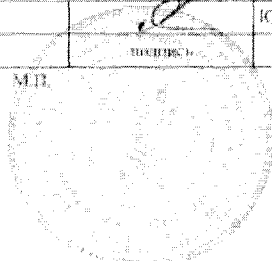
Выписка из Единого государственного реестра недвижимости об объекте недвижимости
Описание местоположения объекта недвижимости

Сопружение						
вид объекта недвижимости						
Лист №	Раздела 5.1		Всего листов раздела 5.1		Всего разделов	Всего листов выписки
20.08.2019	№ 22/163/001/2019-29469					
Кадастровый номер:			22:53:020104:1045			
3. Сведения о координатных характеристиках точек контура объекта недвижимости						
Система координат: МСК-22, зона 1						
Зона №						
Номер точки	Координаты, м		Радиус, м	Средняя квадратическая погрешность определения координат характерных точек контура, м	Глубина, высота, м	
	X	Y			Н1	Н2
1	2	3	4	5	6	7
1	386568.13	1361637.79	0.10	0.10		
2. Сведения о предельных высоте и глубине конструктивных элементов объекта недвижимости						
Предельная глубина конструктивных элементов объекта недвижимости, м			данные отсутствуют			
Предельная высота конструктивных элементов объекта недвижимости, м			данные отсутствуют			
Техническая категория					Ю.А. Подосёдная	
полное наименование должности			подпись		инициалы, фамилия	



Выписка из Единого государственного реестра недвижимости об объекте недвижимости
Описание местоположения объекта недвижимости

Сопружение						
вид объекта недвижимости						
Лист №	Раздела 5.1		Всего листов раздела 5.1		Всего разделов	Всего листов выписки
20.08.2019	№ 22/163/001/2019-29469					
Кадастровый номер:			22:53:020104:1045			
3. Сведения о характерных точках пересечения контура объекта недвижимости с контуром (контурами) иных зданий, сооружений, объектов незавершенного строительства						
Система координат: МСК-22, зона 1						
Зона №						
Номера характерных точек контура	Координаты, м		Средняя квадратическая погрешность определения координат характерных точек контура, м	Глубина, высота, м		Кадастровые номера иных объектов недвижимости, с контурами которых пересекается контур данного объекта недвижимости
	X	Y		Н1	Н2	
1	2	3	4	5	6	7
Техническая категория					Ю.А. Подосёдная	
полное наименование должности			подпись		инициалы, фамилия	




Управление Федеральной службы государственной регистрации, кадастра и картографии по Алтайскому краю
субъект государственного органа регистрации права

Выписка из Единого государственного реестра недвижимости об основных характеристиках и зарегистрированных правах на объект недвижимости
Сведения об основных характеристиках объекта недвижимости

Листов: 1

В Единый государственный реестр недвижимости внесены следующие сведения:

Соборужение			
Листы: 35	Листов: 1	Число листов раздела: 1	Всего разделов: 1
Дата выписки: 14.12.2017		Дата выписки: 14.12.2017	
Кадастровый номер: 22-83-020101-1048		Кадастровый номер: 22-83-020101-1048	
Площадь: 120 кв. м		Площадь: 120 кв. м	
Дата присвоения кадастрового номера: 05.12.2017		Дата присвоения кадастрового номера: 05.12.2017	
Ранее присвоенный государственный учетный номер: данные отсутствуют		Ранее присвоенный государственный учетный номер: данные отсутствуют	
Адрес: 658272, Алтайский край, Угловский район, с/поселение Озёрно-Кушенино, ул. Молодёжная, д. 19			
Основные характеристики (для сооружений): глубина: 120 м; ширина: 10 м; высота: 10 м; (значение); (единица измерения)			
Назначение: Строительная возвышаемая		Назначение: Строительная возвышаемая	
Нынешнее использование: Строительная возвышаемая №3		Нынешнее использование: Строительная возвышаемая №3	
Совместно эксплуатируемые, в том числе подземная часть: данные отсутствуют		Совместно эксплуатируемые, в том числе подземная часть: данные отсутствуют	
Год начала эксплуатации по завершению строительства: 1980		Год начала эксплуатации по завершению строительства: 1980	
Год завершения строительства: данные отсутствуют		Год завершения строительства: данные отсутствуют	
Кадастровая стоимость, руб.: данные отсутствуют		Кадастровая стоимость, руб.: данные отсутствуют	
Кадастровые номера иных объектов недвижимости, в пределах которых расположена объект недвижимости: данные отсутствуют		Кадастровые номера иных объектов недвижимости, в пределах которых расположена объект недвижимости: данные отсутствуют	
Кадастровые номера помещений, машино-мест, расположенных в здании или сооружении: данные отсутствуют		Кадастровые номера помещений, машино-мест, расположенных в здании или сооружении: данные отсутствуют	
Иные разрешенного использования: данные отсутствуют		Иные разрешенного использования: данные отсутствуют	
Сведения об объекте недвижимости: Сведения об объекте недвижимости имеют статус "актуальные, ранее учтенные"		Сведения об объекте недвижимости: Сведения об объекте недвижимости имеют статус "актуальные, ранее учтенные"	
Осуществлены сделки: Сведения внесены на основании Выписки из реестра Муниципального имущества Муниципального образования Угловский район Алтайского края по состоянию на 30.11.2017 г. Ситуационный план не представлен. Сведения об инвентарном (ранее присвоенном) номере объекта отсутствуют.		Осуществлены сделки: Сведения внесены на основании Выписки из реестра Муниципального имущества Муниципального образования Угловский район Алтайского края по состоянию на 30.11.2017 г. Ситуационный план не представлен. Сведения об инвентарном (ранее присвоенном) номере объекта отсутствуют.	
Получатель выписки: Муниципальное образование Угловский район Алтайского края		Получатель выписки: Муниципальное образование Угловский район Алтайского края	
данный выписки - экзemplar		данный выписки - экзemplar	




Лист № 1

Выписка из Единого государственного реестра недвижимости об основных характеристиках и зарегистрированных правах на объект недвижимости
Сведения о зарегистрированных правах

Сводный номер			
Лист №	Регистр №	Всего листов	Всего листов выписки
14.12.2017	2		
Катастровый номер		22:53-020101-4048	

1	Субъект Российской Федерации	1 1	Муниципальное образование Угловский район Алтайского края
2	Имя, номер и дата государственной регистрации права	2 1	субъект права, 22:53-020101-1048-22/003/2017-1, 14.12.2017 г.
3	Документы-основание	3 1	Решение Алтайского краевого Совета народных депутатов "О признании владения частной собственностью на земельный участок и муниципальную" от 11.11.1992 г.
4	Муниципальный адрес и адрес почтового отделения недвижимости		не зарегистрировано
5	Сведения о наличии ограничений об и чужих объектов недвижимости для государственных и муниципальных нужд		отсутствуют
6	Сведения об осуществлении государственной регистрации права		отсутствуют
7	Владельцы объектов в силу права собственности, аренды, ипотеки		отсутствуют

дата выписки	подпись	И. В. Ермаков
--------------	---------	---------------



Филиал федеральной государственной бюджетной организации "Федеральный кадастровый палата Федеральной службы государственной регистрации, кадастра и картографии" по Алтайскому краю
наименование органа регистрации права

Раздел 1

Выписка из Единого государственного реестра недвижимости об объекте недвижимости
Сведения о характеристиках объекта недвижимости

На основании запроса от 20.08.2019, поступившего на регистрацию 20.08.2019, сообщаем, что согласно данным Единого государственного реестра недвижимости:

Создание			
вид объекта недвижимости			
Лист №	Раздела 1	Всего листов раздела 1	Всего листов выписки
20.08.2019	№ 22:163/001/2019-29468		
Кадастровый номер:		22:53:020101:1049	
Номер кадастрового квартала:		22:53:020101	
Дата присвоения кадастрового номера:		06.12.2017	
Ранее присвоенный государственный учетный номер:		данные отсутствуют	
Адрес:		Российская Федерация, Алтайский край, район Угловский, с/поселение Кузнецкое, ул. Песчаная, д.17	
Основная характеристика (для сооружений):		глубина	120 м
		ширина	единица измерения
Назначение:		Сооружения внеобразные	
Назначение:		используемая в связке с наземной насосной станцией №3	
Количество этажей, в том числе подземных этажей:		данные отсутствуют	
Год ввода в эксплуатацию (по завершении строительства):		1980	
Год завершения строительства:		данные отсутствуют	
Кадастровая стоимость, руб.:		данные отсутствуют	
Техническая категория		Ю.А. Подлесная	
видное наименование должности:		подпись	инициалы, фамилия

Раздел 1

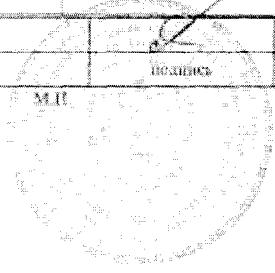
Выписка из Единого государственного реестра недвижимости об объекте недвижимости
Сведения о характеристиках объекта недвижимости

На основании запроса от 20.08.2019, поступившего на регистрацию 20.08.2019, сообщаем, что согласно данным Единого государственного реестра недвижимости:

Создание	
вид объекта недвижимости	
Лист №	Раздела 1
20.08.2019	№ 22:163/001/2019-29468
Кадастровый номер:	
22:53:020101:1049	
Кадастровый номер иных объектов недвижимости, в пределах которых расположен объект недвижимости:	22:53:020101:1049
Кадастровые номера помещений, машино-мест, расположенных в здании или сооружении:	данные отсутствуют
Кадастровые номера объектов недвижимости, по которым образован объект недвижимости:	данные отсутствуют
Кадастровые номера образованных объектов недвижимости:	данные отсутствуют
Сведения о включении объекта недвижимости в состав предприятия как юридического лица:	данные отсутствуют
Сведения о включении объекта недвижимости в состав единого недвижимого комплекса:	данные отсутствуют
Кадастровый номер земельного участка, если включение в состав единого недвижимого комплекса объекта недвижимости производится на одном земельном участке:	данные отсутствуют
Виды разрешенного использования:	данные отсутствуют
Сведения о включении объекта недвижимости в реестр объектов культурного наследия:	данные отсутствуют
Сведения о кадастровой оценке:	Исключение кадастровой оценки №22-И-262, 15.12.2017 г.
Сведения о статусе объекта недвижимости:	Сведения об объекте недвижимости имеют статус "неопределенный вид использования"
Основные моменты:	Изометрическое изображение в виде файла в формате JPEG, утвержденное местным органом исполнительной власти, не является обязательным для включения в выписку. Сведения о включении в реестр объектов культурного наследия отсутствуют. Сведения о включении в реестр объектов культурного наследия отсутствуют. Сведения о включении в реестр объектов культурного наследия отсутствуют.
Назначение выписки:	Шофер В.Г. с/поселение Кузнецкое, район Угловский, Алтайский край
Техническая категория	Ю.А. Подлесная
видное наименование должности:	подпись
	инициалы, фамилия


Выписка из Единого государственного реестра недвижимости об объекте недвижимости
Сведения в зарегистрированных правах

Сооружение		
вид объекта недвижимости		
Лист №	Листов 2	Всего листов раздела 2 :
20.08.2019	№ 22/163/001/2019-29468	
Кадстровый номер:		22:53:020101:1049
1. Правообладатель (правообладатели):	1.1. Муниципальное образование Угловский район Алтайского края	
2. Вид, номер и дата государственной регистрации права:	2.1. собственность, 22:53/0201/01/1049-22-003/2017-1, 14.12.2017 г.	
3. Ограничение прав и обременение объекта недвижимости:	не зарегистрировано	
5. Зависимые в судебном порядке права требования:	данные отсутствуют	
6. Сведения о возмещении в соответствии зарегистрированного права:	данные отсутствуют	
7. Сведения о наличии решений об изъятии объекта недвижимости для государственных и муниципальных нужд:	данные отсутствуют	
8. Сведения о невозможности государственной регистрации без личного участия правообладателя или его законного представителя:	данные отсутствуют	
9. Правовые акты и сведения о наличии установленных, но не рассмотренных заявлений о проведении государственной регистрации права (перехода, прекращения права), ограничения права или обременения объекта недвижимости, сделка в отношении объекта недвижимости:	данные отсутствуют	
10. Сведения об осуществлении государственной регистрации сделки, права, ограниченного права без необходимого в силу закона согласия третьего лица, органа:	данные отсутствуют	
Техник I категории	Ю.А. Поздубесина	
полное наименование должности	подпись	инициалы, фамилия




Выписка из Единого государственного реестра недвижимости об объекте недвижимости
Описание местоположения объекта недвижимости

Сооружение		
вид объекта недвижимости		
Лист №	Листов 3	Всего листов раздела 3 :
20.08.2019	№ 22/163/001/2019-29468	
Кадстровый номер:		22:53:020101:1049
Схема расположения объекта недвижимости (части объекта недвижимости) на земельном участке(ах)		
Масштаб 1:	Условные обозначения	
Техник I категории	Ю.А. Поздубесина	
полное наименование должности	подпись	инициалы, фамилия



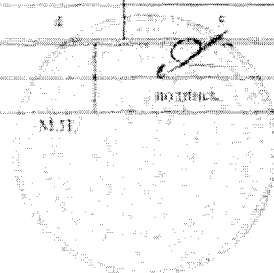
Выписка из Единого государственного реестра недвижимости об объекте недвижимости
Описание местоположения объекта недвижимости

Своижение						
вид объекта недвижимости						
Лист №	Раздел 5.1	Всего листов раздела 5.1:		Всего разделов	Всего листов выписки	
20.08.2019 № 22/163/001/2019-29468						
Кадастровый номер:				22:53:020101:1049		
1. Сведения о координатах характерных точек контура объекта недвижимости						
Система координат: МСК-22, зона 1						
Зона №						
Номер точки	Координаты, м		Радиус, м	Средняя квадратическая погрешность определения координат характерных точек контура, м	Глубина, высота, м	
	X	Y			Н1	Н2
1	2	3	4	5	6	7
1	597923.63	1362591.14	0.11	0.10		
2. Сведения о предельных высоте и глубине конструктивных элементов объекта недвижимости						
Предельная глубина конструктивных элементов объекта недвижимости, м				данные отсутствуют		
Предельная высота конструктивных элементов объекта недвижимости, м				данные отсутствуют		
Техник I категории			Ю.А. Поддубесня			
полное наименование должности			подпись		инициалы, фамилия	



Выписка из Единого государственного реестра недвижимости об объекте недвижимости
Описание местоположения объекта недвижимости

Своижение						
вид объекта недвижимости						
Лист №	Раздел 5.1	Всего листов раздела 5.1:		Всего разделов	Всего листов выписки	
20.08.2019 № 22/163/001/2019-29468						
Кадастровый номер:				22:53:020101:1049		
3. Сведения о характерных точках пересечения контура объекта недвижимости с контуром (контурами) иных зданий, сооружений, объектов незавершенного строительства						
Система координат: МСК-22, зона 1						
Зона №						
Номера характерных точек контура	Координаты, м		Средняя квадратическая погрешность определения координат характерных точек контура, м	Глубина, высота, м		Кадастровые номера иных объектов недвижимости, с контурами которых пересекается контур данного объекта недвижимости
	X	Y		Н1	Н2	
1	2	3	4	5	6	7
Техник I категории			Ю.А. Поддубесня			
полное наименование должности			подпись		инициалы, фамилия	



Филиал Федерального государственного бюджетного учреждения "Федеральная кадастровая палата Федеральной службы государственной регистрации, кадастра и картографии" на Алтайском крае
филиал Алтайского краевого регистра регистрации недвижимости

Раздел 1

**Выписка из Единого государственного реестра недвижимости об объекте недвижимости
 Сведения о характеристиках объекта недвижимости**

На основании запроса от 20.08.2019, поступившего на рассмотрение 20.08.2019, сообщаем, что согласно выписке Единого государственного реестра недвижимости:

Сведения об объекте недвижимости			
Лист №	Раздел 1	Всего листов раздела 1	Всего разделов
20.08.2019	№ 22/163/001/2019-29467		
Кадастровый номер:		22:53:000000:252	
Номер кадастрового квартала:		22:53:000000	
Дата присвоения кадастрового номера:		22.11.2017	
Ранее присвоенный государственный учетный номер:		данные отсутствуют	
Адрес:		Алтайский край, р-н Угловский, с. Черно-Кульчино	
Основная характеристика (для сооружения):		протяженность	15570 м
		тип	закрытие
			единица измерения
Назначение:		нежилое	
Назначение:		Воспроизводные сети	
Количество этажей, в том числе подземных этажей:		данные отсутствуют	
Год ввода в эксплуатацию/завершения строительства:		2011	
Год завершения строительства:		данные отсутствуют	
Кадастровая стоимость, руб.:		данные отсутствуют	
Техник 1 категория		Ю.А. Подвешеная	
полное наименование должности		подпись	подпись, фамилия

М.П.

Раздел 1

**Выписка из Единого государственного реестра недвижимости об объекте недвижимости
 Сведения о характеристиках объектов недвижимости**

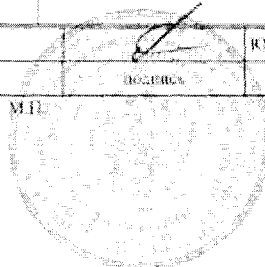
На основании запроса от 20.08.2019, поступившего на рассмотрение 20.08.2019, сообщаем, что согласно выписке Единого государственного реестра недвижимости:

Сведения об объекте недвижимости			
Лист №	Раздел 1	Всего листов раздела 1	Всего разделов
20.08.2019	№ 22/163/001/2019-29467		
Кадастровый номер:		22:53:000000:252	
Кадастровые номера иных объектов недвижимости, в пределах которых расположен объект недвижимости:		22:53:020101:969, 22:53:020101:970, 22:53:020101:971, 22:53:020101:972, 22:53:020101:973, 22:53:020101:1643	
Кадастровые номера помещений, машино-мест, машино-местных и других объектов недвижимости:		данные отсутствуют	
Кадастровые номера объектов недвижимости, из которых образован объект недвижимости:		данные отсутствуют	
Кадастровые номера образованных объектов недвижимости:		данные отсутствуют	
Сведения о включении объекта недвижимости в состав предприятия как юридического лица:		данные отсутствуют	
Сведения о включении объекта недвижимости в состав единого недвижимого комплекса:		данные отсутствуют	
Кадастровый номер земельного участка, если выделение в состав единого недвижимого комплекса объекта недвижимости произошло на одном земельном участке:		данные отсутствуют	
История разрешенного использования:		данные отсутствуют	
Сведения о включении объекта недвижимости в реестр объектов культурного наследия:		данные отсутствуют	
Сведения о кадастровом инвентаре:		Журнал Алткрайрег.Инвентариз. №22-11-262, 14.12.2017 г. Журнал Алткрайрег.Инвентариз. №22-11-262, 13.12.2017 г.	
Статус записи об объекте недвижимости:		Сведения об объекте недвижимости актуальны в статусе "индивидуальное право учреждения"	
Сведения о залогах:		Имущество обременено в связи с ипотекой, заложенное на земельном участке. Сведения обременения для записи в Едином государственном реестре недвижимости отсутствуют. Сведения обременения для записи в Едином государственном реестре недвижимости отсутствуют.	
Подписать выписку:		Щефер В.Ю. заместитель председателя Администрации Угловского района Алтайского края	
Техник 1 категория		Ю.А. Подвешеная	
полное наименование должности		подпись	подпись, фамилия

М.П.


Выписка из Единого государственного реестра недвижимости об объекте недвижимости
Сведения о зарегистрированных правах

Создание		Часть объекта недвижимости	
Лист №	Раздел №	Всего листов раздела	Всего разделов
20.08.2019	№ 22/163/001/2019-29467		
Кадастровый номер:		22:53:006000:252	
1. Правообладатель (правообладатели)	1.1. Муниципальное образование Усть-Цольский район Алтайского края		
2. Вид, номер и дата государственной регистрации права	2.1. государственность, 22:53:006000:252-22/003/2017-1, 12.12.2017 г.		
3. Ограничение прав в обременение объекта недвижимости	не зарегистрировано		
5. Заявленные в судебном порядке права требования	данные отсутствуют		
6. Сведения о возражении в отношении зарегистрированного права	данные отсутствуют		
7. Сведения о наличии решений об изъятии объекта недвижимости для государственных и муниципальных нужд	данные отсутствуют		
8. Сведения о невозможности государственной регистрации без личного участия правообладателя или его законного представителя	данные отсутствуют		
9. Проведения и сведения о наличии поступивших, но не рассмотренных заявлений о проведении государственной регистрации права (перехода, прекращения права), ограничения права или обременения объекта недвижимости, сделки в отношении объекта недвижимости	данные отсутствуют		
10. Сведения об осуществлении государственной регистрации сделки, права, ограничения права без необходимого в силу закона согласия третьего лица, органа	данные отсутствуют		
Техник I категории	Ю.А. Подлесная		
полное наименование должности	подпись		инициалы, фамилия



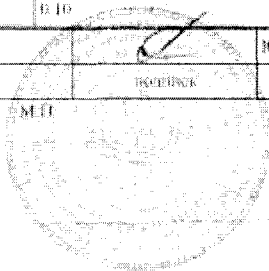
Выписка из Единого государственного реестра недвижимости об объекте недвижимости
Описание местоположения объекта недвижимости

Создание		Часть объекта недвижимости	
Лист №	Раздел №	Всего листов раздела	Всего разделов
20.08.2019	№ 22/163/001/2019-29467		
Кадастровый номер:		22:53:006000:252	
Схема расположения объекта недвижимости (части объекта недвижимости) на земельном участке			
Масштаб 1:	Условные обозначения:		
Техник I категории	Ю.А. Подлесная		
полное наименование должности	подпись		инициалы, фамилия




Выписка из Единого государственного реестра недвижимости об объекте недвижимости
Описание местоположения объекта недвижимости

Справочные						
под объектом недвижимости						
Лист №	Раздел 5.1		Всего листов раздела 5.1	Всего разделов	Всего листов выписки	
20.08.2019	№ 22/163/001/2019-29467					
Кадастровый номер:				22:53:006000:252		
1. Сведения о координатах характерных точек контура объекта недвижимости						
Система координат: МСК-2011, зона 1						
Зона №:						
Номер точки	Координаты, м		Радиус, м	Средняя квадратическая погрешность, определенная координат характерных точек контура, м	Глубина, высота, м	
	X	Y			И1	И2
1	2	3	4	5	6	7
1.1	397139.13	1361265.96	0.51	0.10		
2.1	396458.52	1361118.67	0.55	0.10		
3.1	394640.75	1360052.95	0.55	0.10		
4.1	394637.84	1360057.19	0.55	0.10		
5.1	392073.90	1361150.63	0.51	0.10		
6.1	396966.11	1361325.93	0.51	0.10		
7.1	396892.67	1361221.63	0.51	0.10		
8.1	396892.67	1361221.63	0.51	0.10		
9.1	396990.39	1361114.09	0.51	0.10		
10.1	397039.82	1361054	0.51	0.10		
11.1	396539.66	1361616.18	0.51	0.10		
12.1	396539.66	1361616.18	0.51	0.10		
13.1	396556.17	1361628.38	0.55	0.10		
Техник 1 категории					Ю.А. Подлесная	
полное наименование должности			подпись		инициалы, фамилия	



Выписка из Единого государственного реестра недвижимости об объекте недвижимости
Описание местоположения объекта недвижимости

Справочные						
под объектом недвижимости						
Лист №	Раздел 5.1		Всего листов раздела 5.1	Всего разделов	Всего листов выписки	
20.08.2019	№ 22/163/001/2019-29467					
Кадастровый номер:				22:53:006000:252		
1. Сведения о координатах характерных точек контура объекта недвижимости						
Система координат: МСК-2011, зона 1						
Зона №:						
Номер точки	Координаты, м		Радиус, м	Средняя квадратическая погрешность, определенная координат характерных точек контура, м	Глубина, высота, м	
	X	Y			И1	И2
1	2	3	4	5	6	7
14.1	396556.17	1361628.38	0.55	0.10		
15.1	397109.06	1361325.93	0.55	0.10		
16.1	396377.84	1361346.79	0.51	0.10		
17.1	393924.73	1362909.14	0.55	0.10		
18.1	395919.44	1362988.62	0.55	0.10		
19.1	397838.59	1362716.08	0.51	0.10		
20.1	397339.06	1362832.65	0.53	0.10		
21.1	397609.66	1362734.27	0.53	0.10		
22.1	392922.65	1362994.90	0.53	0.10		
23.1	395243.48	1362616.49	0.51	0.10		
24.1	397359.97	1362538.25	0.51	0.10		
25.1	393273.25	1362541.17	0.51	0.10		
26.1	393198.43	1362441.76	0.51	0.10		
27.1	393179.93	1362425.78	0.51	0.10		
Техник 1 категории					Ю.А. Подлесная	
полное наименование должности			подпись		инициалы, фамилия	



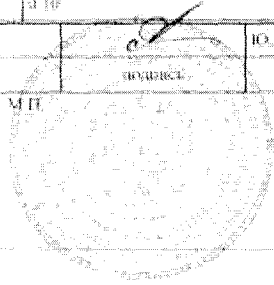
Выписка из Единого государственного реестра недвижимости об объекте недвижимости
Описание местоположения объекта недвижимости

Сопровождение
визуального осмотра недвижимости

Лист № _____ Раздела **5.1** Всего листов раздела **5.1**: _____ Всего разрядов: _____ Всего листов выписки: _____
20.08.2019 № 22:53:000000:2019-29467
Кадстровый номер: **22:53:000000:252**

Номер точки	Координаты, м		Радиус, м	Средняя квадратическая погрешность определения координат характерных точек контура, м	Глубина, высота, м	
	X	Y			И1	И2
1	2	3	4	5	6	7
28.1	397112.33	1362394.70	0.51	0.10		
29.1	397030.49	1362335.41	0.51	0.10		
30.1	396950.94	1362294.71	0.51	0.10		
31.1	396858.54	1362245.46	0.51	0.10		
32.1	396796.24	1362197.71	0.51	0.10		
33.1	396804.46	1362176.68	0.51	0.10		
34.1	396844.83	1362196.83	0.51	0.10		
35.1	396932.69	1362184.31	0.51	0.10		
36.1	397018.19	1362220.38	0.51	0.10		
37.1	397101.62	1362272.29	0.51	0.10		
38.1	397186.05	1362322.27	0.51	0.10		
39.1	394633.69	1360044.96	0.55	0.10		
40.1	397224.57	1362343.20	0.51	0.10		
41.1	397276.78	1362374.21	0.51	0.10		

Техник 1 категории _____ Ю.А. Поднебесная
подпись и наименование должности _____ подпись инициалы, фамилия



Раздел 5.1

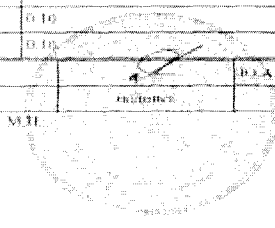
Выписка из Единого государственного реестра недвижимости об объекте недвижимости
Описание местоположения объекта недвижимости

Сопровождение
визуального осмотра недвижимости

Лист № _____ Раздела **5.1** Всего листов раздела **5.1**: _____ Всего разрядов: _____ Всего листов выписки: _____
20.08.2019 № 22:53:000000:2019-29467
Кадстровый номер: **22:53:000000:252**

Номер точки	Координаты, м		Радиус, м	Средняя квадратическая погрешность определения координат характерных точек контура, м	Глубина, высота, м	
	X	Y			И1	И2
1	2	3	4	5	6	7
42.1	397364.64	1362427.02	0.51	0.10		
43.1	397482.90	1362483.24	0.51	0.10		
44.1	396291.73	1361136.82	0.53	0.10		
45.1	396262.51	1361183.79	0.53	0.10		
46.1	396209.12	1361266.34	0.53	0.10		
47.1	396158.47	1361349.13	0.53	0.10		
48.1	396106.42	1361435.31	0.53	0.10		
49.1	396052.15	1361519.53	0.53	0.10		
50.1	395998.46	1361588.64	0.53	0.10		
51.1	396256.46	1361374.81	0.53	0.10		
52.1	396315.83	1361476.18	0.53	0.10		
53.1	396427.31	1361544.67	0.53	0.10		
54.1	396486.28	1361586.87	0.53	0.10		
55.1	396549.68	1361633.94	0.53	0.10		

Техник 1 категории _____ Ю.А. Поднебесная
подпись и наименование должности _____ подпись инициалы, фамилия



Выписка из Единого государственного реестра недвижимости об объекте недвижимости

Описание местоположения объекта недвижимости

Создание _____ вид объекта недвижимости _____

Лист № _____ Раздел 5.1 _____ Всего листов раздела 5.1 _____ Всего разделов _____ Всего листов выписки _____

20.08.2019 № 22/163/001/2019-29467

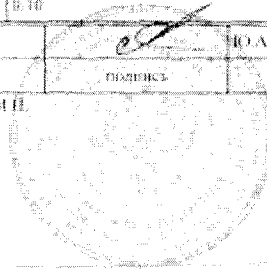
Кадастровый номер: 22:53:006000:252

Номер точки	Координаты, м		Радиус, м	Средняя квадратическая погрешность определения координат характерных точек контура, м	Глубина, высота, м	
	X	Y			H1	H2
1	2	3	4	5	6	7
56.1	396751.91	1362142.37	0.53	0.10		
57.1	396667.11	1362085.41	0.53	0.10		
58.1	396586.15	1362032.35	0.53	0		
59.1	396502.01	1361976.11	0.53	0.10		
60.1	396413.82	1361926.55	0.53	0.10		
61.1	396341.13	1361881.47	0.53	0.10		
62.1	396291.99	1361833.85	0.53	0.10		
63.1	396263.48	1361786.87	0.53	0.10		
64.1	395903.75	1361546.33	0.53	0.10		
65.1	395809.10	1361515.14	0.53	0.10		
66.1	395786.65	1361493.03	0.53	0.10		
67.1	395900.33	1361393.46	0.51	0.10		
68.1	395730.44	1361462.87	0.53	0.10		
69.1	395631.02	1361409.59	0.53	0.10		

Техник 1 категории _____ И.О.А. Поддубская

подпись _____ инициалы, фамилия _____

М.П.



Выписка из Единого государственного реестра недвижимости об объекте недвижимости

Описание местоположения объекта недвижимости

Создание _____ вид объекта недвижимости _____

Лист № _____ Раздел 5.1 _____ Всего листов раздела 5.1 _____ Всего разделов _____ Всего листов выписки _____

20.08.2019 № 22/163/001/2019-29467


Кадастровый номер: 22:53:006000:252

Номер точки	Координаты, м		Радиус, м	Средняя квадратическая погрешность определения координат характерных точек контура, м	Глубина, высота, м	
	X	Y			H1	H2
1	2	3	4	5	6	7
70.1	395551.20	1361367.63	0.53	0.10		
71.1	395466.80	1361314.20	0.53	0.10		
72.1	395412.34	1361292.37	0.53	0.10		
73.1	395380.80	1361261.79	0.53	0.10		
74.1	395294.52	1361202.97	0.53	0.10		
75.1	395211.57	1361149.09	0.53	0.10		
76.1	395146.63	1361106.58	0.53	0.10		
77.1	395048.26	1361053.54	0.53	0.10		
78.1	394957.93	1360998.81	0.53	0.10		
79.1	394876.68	1360940.32	0.53	0.10		
80.1	393713.97	1360841.78	0.53	0.10		
81.1	393766.83	1360796.53	0.53	0.10		
82.1	393839.36	1360728.27	0.53	0.10		
83.1	393923.01	1360674.93	0.53	0.10		

Техник 1 категории _____ И.О.А. Поддубская

подпись _____ инициалы, фамилия _____

М.П.



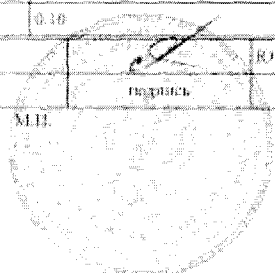
Выписка из Единого государственного реестра недвижимости об объекте недвижимости

Описание местоположения объекта недвижимости

Сопружение				код объекта недвижимости	
Лист №	Раздел № 5.1	Всего листов раздела 5.1	Всего разделов	Всего листов выписки	
20.08.2019		№ 22/163/001/2019-29467			
Кадатровый номер			22/53.000000/252		

Номер точки	Координаты, м		Радиус, м	Средняя квадратическая погрешность определяющих координат характерных точек контура, м	Глубина, высота, м	
	X	Y			НЗ	НД
1	2	3	4	5	6	7
84.1	393993.20	1360434.96	0.53	0.10		
85.1	394069.21	1360492.53	0.53	0.10		
86.1	394159.08	1360550.00	0.53	0.10		
87.1	394242.07	1360614.91	0.53	0.10		
88.1	394249.01	1360617.94	0.53	0.10		
89.1	394303.82	1360729.31	0.53	0.10		
90.1	394482.26	1360786.64	0.53	0.10		
91.1	394567.54	1360836.70	0.53	0.10		
92.1	394655.91	1360883.62	0.53	0.10		
93.1	394745.34	1360933.34	0.53	0.10		
94.1	394829.27	1360981.38	0.53	0.10		
95.1	394846	1360992.57	0.53	0.10		
96.1	394915.71	1361034.84	0.53	0.10		
97.1	395000.36	1361085.98	0.53	0.10		

Техник I категории	Ю.А. Подсоболев
полное наименование должности	подпись
	инициалы, фамилия



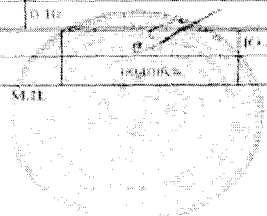
Выписка из Единого государственного реестра недвижимости об объекте недвижимости

Описание местоположения объекта недвижимости

Сопружение				код объекта недвижимости	
Лист №	Раздел № 5.1	Всего листов раздела 5.1	Всего разделов	Всего листов выписки	
20.08.2019		№ 22/163/001/2019-29467			
Кадатровый номер			22/53.000000/252		

Номер точки	Координаты, м		Радиус, м	Средняя квадратическая погрешность определяющих координат характерных точек контура, м	Глубина, высота, м	
	X	Y			НЗ	НД
1	2	3	4	5	6	7
98.1	395008	1361142.75	0.53	0.10		
99.1	395169.64	1361196.97	0.53	0.10		
100.1	395252.76	1361248.27	0.53	0.10		
101.1	395337.35	1361306.13	0.53	0.10		
102.1	395367.09	1361347.67	0.53	0.10		
103.1	395413.93	1361367.14	0.53	0.10		
104.1	395502.17	1361422.94	0.53	0.10		
105.1	395586.06	1361470.43	0.53	0.10		
106.1	395672.35	1361520.68	0.53	0.10		
107.1	395760.80	1361568.03	0.53	0.10		
108.1	395845.48	1361618.32	0.53	0.10		
109.1	395951.42	1361679.23	0.53	0.10		
110.1	396013.33	1361731.48	0.53	0.10		
111.1	396092.23	1361787.05	0.53	0.10		

Техник I категории	Ю.А. Подсоболев
полное наименование должности	подпись
	инициалы, фамилия



Выписка из Единого государственного реестра недвижимости об объекте недвижимости
Описание местоположения объекта недвижимости

Сопружение


лист объекта недвижимости

Лист № Раздел 5.1 Всего листов раздела 5.1 Всего разделов Всего листов выписки

20.08.2019 № 22-163/001/2019-29467

Кадастровый номер 22-53-000000-252

Номер точки	Координаты, м		Радиус, м	Средняя квадратическая погрешность определения координат характерных точек контура, м	Глубина, высота, м	
	X	Y			H1	H2
1	2	3	4	5	6	7
112.1	396178.14	1361842.79	0.53	0.10		
113.1	396245.10	1361886.93	0.53	0.10		
114.1	396263.90	1361897.83	0.53	0.10		
115.1	396344.98	1361948.80	0.53	0.10		
116.1	396433.68	1362001.79	0.53	0.10		
117.1	396514.70	1362060.66	0.53	0.10		
118.1	396600.58	1362117.90	0.53	0.10		
119.1	396688.36	1362168.78	0.53	0.10		
120.1	393419.02	1360931.76	0.53	0.10		
121.1	393291.07	1359936.84	0.53	0.10		
122.1	396892.67	1361221.63	данные отсутствуют	0.10		
122.2	396939.33	1361170.86	данные отсутствуют	0.10		
122.3	397003.48	1361231.08	данные отсутствуют	0.10		
122.4	397021.32	1361268.73	данные отсутствуют	0.10		
Техник I категории				И.С.А. Пидкобескив		
подпись				подпись, фамилия		



Выписка из Единого государственного реестра недвижимости об объекте недвижимости
Описание местоположения объекта недвижимости

Сопружение

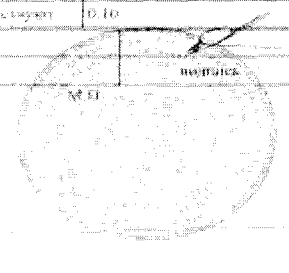
лист объекта недвижимости

Лист № Раздел 5.1 Всего листов раздела 5.1 Всего разделов Всего листов выписки

20.08.2019 № 22-163/001/2019-29467

Кадастровый номер 22-53-000000-252

Номер точки	Координаты, м		Радиус, м	Средняя квадратическая погрешность определения координат характерных точек контура, м	Глубина, высота, м	
	X	Y			H1	H2
1	2	3	4	5	6	7
122.5	397073.90	1361330.63	данные отсутствуют	0.10		
122.6	397021.32	1361258.73	данные отсутствуют	0.10		
122.7	397003.48	1361231.08	данные отсутствуют	0.10		
122.8	396939.33	1361170.86	данные отсутствуют	0.10		
122.9	396990.39	1361134.09	данные отсутствуют	0.10		
122.10	397139.14	1361263.96	данные отсутствуют	0.10		
122.11	396990.39	1361134.09	данные отсутствуют	0.10		
122.12	397039.82	1361034	данные отсутствуют	0.10		
122.13	397108.06	1361125.88	данные отсутствуют	0.10		
122.14	397188.88	1361292.13	данные отсутствуют	0.10		
122.15	397139.13	1361263.96	данные отсутствуют	0.10		
122.16	397073.90	1361330.63	данные отсутствуют	0.10		
122.17	397139.83	1361369.88	данные отсутствуют	0.30		
122.18	398066.83	1361255.93	данные отсутствуют	0.10		
Техник I категории				И.С.А. Пидкобескив		
подпись				подпись, фамилия		



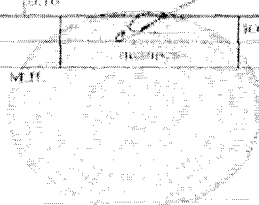
Выписка из Единого государственного реестра недвижимости об объекте недвижимости
Описание местоположения объекта недвижимости

Свержение
вид объекта недвижимости

Лист № Раздела 5.1 Всего листов раздела 5.1 Всего листов выписки
20.08.2019 № 22/163/001/2019-29467 Всего листов выписки
Кадастровый номер: **22/53/001000/252**

Номер точки	Координаты, м		Радиус, м	Средняя квадратическая погрешность определения координат характерных точек контура, м	Глубина, метра, м	
	X	Y			Н1	Н2
1	2	3	4	5	6	7
122.19	396847.53	1361288.03	данные отсутствуют	0.10		
122.20	396892.67	1361221.63	данные отсутствуют	0.10		
122.21	396613.66	1361330.14	данные отсутствуют	0.10		
122.22	396539.66	1361636.18	данные отсутствуют	0.10		
122.23	396613.66	1361930.14	данные отсутствуют	0.10		
122.24	396608.80	1361523.20	данные отсутствуют	0.10		
122.25	396608.19	1361508.14	данные отсутствуют	0.10		
122.26	396336.01	1361306.21	данные отсутствуют	0.10		
122.27	396377.84	1361246.79	данные отсутствуют	0.10		
122.28	396422.03	1361351.86	данные отсутствуют	0.10		
122.29	396328.57	1361089.11	данные отсутствуют	0.10		
122.30	396293.13	1361136.82	данные отсутствуют	0.10		
122.31	396326.51	1361183.79	данные отсутствуют	0.10		
122.32	396299.12	1361268.14	данные отсутствуют	0.10		

Техник I категории _____ И.А. Подпебсвая
данные об объекте недвижимости _____ подписать _____ инициалы, фамилия




Выписка из Единого государственного реестра недвижимости об объекте недвижимости
Описание местоположения объекта недвижимости

Свержение
вид объекта недвижимости

Лист № Раздела 5.1 Всего листов раздела 5.1 Всего листов выписки
20.08.2019 № 22/163/001/2019-29467 Всего листов выписки
Кадастровый номер: **22/53/001000/252**

Номер точки	Координаты, м		Радиус, м	Средняя квадратическая погрешность определения координат характерных точек контура, м	Глубина, метра, м	
	X	Y			Н1	Н2
1	2	3	4	5	6	7
122.33	396158.47	1361349.13	данные отсутствуют	0.10		
122.34	396106.42	1361435.21	данные отсутствуют	0.10		
122.35	396052.15	1361519.53	данные отсутствуют	0.10		
122.36	395899.36	1361588.60	данные отсутствуют	0.10		
122.37	396052.15	1361519.53	данные отсутствуют	0.10		
122.38	396106.42	1361435.21	данные отсутствуют	0.10		
122.39	396158.47	1361349.13	данные отсутствуют	0.10		
122.40	396256.46	1361434.81	данные отсутствуют	0.10		
122.41	396315.83	1361476.18	данные отсутствуют	0.10		
122.42	396427.11	1361544.67	данные отсутствуют	0.10		
122.43	396486.25	1361580.87	данные отсутствуют	0.10		
122.44	396539.66	1361616.18	данные отсутствуют	0.10		
122.45	396556.17	1361628.38	данные отсутствуют	0.10		
122.46	396568.13	1361637.79	данные отсутствуют	0.10		

Техник I категории _____ И.А. Подпебсвая
данные об объекте недвижимости _____ подписать _____ инициалы, фамилия



Выписка из Единого государственного реестра недвижимости об объекте недвижимости
Описание местоположения объекта недвижимости

Соборские _____

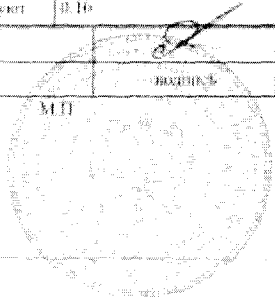
_____ вид объекта недвижимости

Лист № _____ Раздела **5.1** Всего листов раздела **5.1** _____ Всего разделов _____ Всего листов выписки _____

20.09.2019 № **22/163/001/2019-29467**

Кадастровый номер: **22:53:006000:252**

Номер точки	Координаты, м		Радиус, м	Средняя квадратическая погрешность определения координат характерных точек контура, м	Глубина, высота, м	
	X	Y			И1	И2
1	2	3	4	5	6	7
122.47	396551.14	1361635.32	данные отсутствуют	0,10		
122.48	396556.17	1361628.38	данные отсутствуют	0,10		
122.49	396551.14	1361635.32	данные отсутствуют	0,10		
122.50	396548.60	1361637.45	данные отсутствуют	0,10		
122.51	396551.14	1361635.32	данные отсутствуют	0,10		
122.52	396556.17	1361628.38	данные отсутствуют	0,10		
122.53	396551.14	1361635.32	данные отсутствуют	0,10		
122.54	396568.13	1361637.79	данные отсутствуют	0,10		
122.55	396556.17	1361628.38	данные отсутствуют	0,10		
122.56	396539.86	1361616.18	данные отсутствуют	0,10		
122.57	396428.52	1361718.67	данные отсутствуют	0,10		
122.58	396249.68	1361613.94	данные отсутствуют	0,10		
122.59	396428.52	1361718.67	данные отсутствуют	0,10		
122.60	396369.34	1361782.00	данные отсутствуют	0,10		
Техническая категория					Ю.А. Поддубская	
полное наименование должности			подпись		инициалы, фамилия	



Выписка из Единого государственного реестра недвижимости об объекте недвижимости
Описание местоположения объекта недвижимости

Соборские _____


_____ вид объекта недвижимости

Лист № _____ Раздела **5.1** Всего листов раздела **5.1** _____ Всего разделов _____ Всего листов выписки _____

20.09.2019 № **22/163/001/2019-29467**

Кадастровый номер: **22:53:006000:252**

Номер точки	Координаты, м		Радиус, м	Средняя квадратическая погрешность определения координат характерных точек контура, м	Глубина, высота, м	
	X	Y			И1	И2
1	2	3	4	5	6	7
122.61	396263.48	1361786.87	данные отсутствуют	0,10		
122.62	396291.99	1361813.63	данные отсутствуют	0,10		
122.63	396341.13	1361801.47	данные отсутствуют	0,20		
122.64	396413.82	1361930.32	данные отсутствуют	0,10		
122.65	396302.31	1361939.31	данные отсутствуют	0,10		
122.66	396386.13	1362032.72	данные отсутствуют	0,10		
122.67	396667.11	1362086.41	данные отсутствуют	0,10		
122.68	396781.91	1362142.37	данные отсутствуют	0,10		
122.69	396864.86	1362156.68	данные отсутствуют	0,10		
122.70	396844.83	1362156.53	данные отсутствуют	0,10		
122.71	396932.869	1362184.31	данные отсутствуют	0,10		
122.72	397018.89	1362230.36	данные отсутствуют	0,10		
122.73	397101.62	1362233.29	данные отсутствуют	0,10		
122.74	397186.05	1362332.37	данные отсутствуют	0,10		
Техническая категория					Ю.А. Поддубская	
полное наименование должности			подпись		инициалы, фамилия	



Выписка из Единого государственного реестра недвижимости об объекте недвижимости
Описание местоположения объекта недвижимости

Стороженко
вид объекта недвижимости

Лист № _____ Раздела 5.1 Всего листов раздела 5.1: _____ Всего разделов _____ Всего листов выписки _____


20.08.2019 № 22:53:000000/2019-29467

Кадастровый номер: 22:53:000000/252

Номер точки	Координаты, м		Радиус, м	Средняя квадратическая погрешность определённых опорных характерных точек контура, м	Глубина, высота, м	
	X	Y			П1	П2
1	2	3	4	5	6	7
122.75	397224.37	1362343.20	данные отсутствуют	0.10		
122.76	397236.78	1362374.23	данные отсутствуют	0.10		
122.77	397364.04	1362437.02	данные отсутствуют	0.10		
122.78	397452.90	1362483.24	данные отсутствуют	0.10		
122.79	397838.54	1362716.98	данные отсутствуют	0.10		
122.80	397910.55	1362594.46	данные отсутствуют	0.10		
122.81	397919.44	1362598.02	данные отсутствуют	0.10		
122.82	397923.03	1362591.14	данные отсутствуют	0.10		
122.83	397928.73	1362606.14	данные отсутствуют	0.10		
122.84	397927.70	1362601.43	данные отсутствуют	0.10		
122.85	397924.73	1362600.14	данные отсутствуют	0.10		
122.86	397921.03	1362591.14	данные отсутствуют	0.10		
122.87	397919.44	1362588.02	данные отсутствуют	0.10		
122.88	397910.55	1362594.46	данные отсутствуют	0.10		

Печать и подпись
полное наименование должности _____

Инициалы, фамилия Ю.А. Подлесная



Выписка из Единого государственного реестра недвижимости об объекте недвижимости
Описание местоположения объекта недвижимости

Стороженко
вид объекта недвижимости

Лист № _____ Раздела 5.1 Всего листов раздела 5.1: _____ Всего разделов _____ Всего листов выписки _____

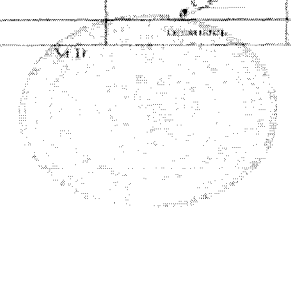
20.08.2019 № 22:53:000000/2019-29467

Кадастровый номер: 22:53:000000/252

Номер точки	Координаты, м		Радиус, м	Средняя квадратическая погрешность определённых опорных характерных точек контура, м	Глубина, высота, м	
	X	Y			П1	П2
1	2	3	4	5	6	7
122.89	397838.54	1362736.98	данные отсутствуют	0.10		
122.90	397779.08	1362832.65	данные отсутствуют	0.10		
122.91	397906.66	1362734.27	данные отсутствуют	0.10		
122.92	397522.63	1362674.96	данные отсутствуют	0.10		
122.93	397443.48	1362616.45	данные отсутствуют	0.10		
122.94	397350.97	1362558.25	данные отсутствуют	0.10		
122.95	397273.72	1362501.17	данные отсутствуют	0.10		
122.96	397198.52	1362444.76	данные отсутствуют	0.10		
122.97	397120.97	1362387.78	данные отсутствуют	0.10		
122.98	397043.33	1362331.70	данные отсутствуют	0.10		
122.99	396965.48	1362275.41	данные отсутствуют	0.10		
122.100	396888.99	1362219.11	данные отсутствуют	0.10		
122.101	396812.54	1362162.46	данные отсутствуют	0.10		
122.102	396736.24	1362105.71	данные отсутствуют	0.10		

Печать и подпись
полное наименование должности _____

Инициалы, фамилия Ю.А. Подлесная



Выписка из Единого государственного реестра недвижимости об объекте недвижимости
Описание местоположения объекта недвижимости

Современные код объекта недвижимости

Лист № _____ Раздела **5.1** Всего листов раздела **5.1** Всего разделов _____ Всего листов выписки _____


20.08.2019 № 22:163/001/2019-29467

Кадастровый номер: **22:53:000000:252**

Номер точки	Координаты, м		Радиус, м	Средняя квадратическая погрешность определенной координат характеристик точек контура, м	Глубина, высота, м	
	X	Y			H1	H2
1	2	3	4	5	6	7
122.103	396764.94	1362209.90	данные отсутствуют	0.10		
122.104	396688.36	1362168.78	данные отсутствуют	0.10		
122.105	396600.58	1362112.90	данные отсутствуют	0.10		
122.106	396514.70	1362060.66	данные отсутствуют	0.10		
122.107	396433.68	1362001.79	данные отсутствуют	0.10		
122.108	396344.98	1361948.80	данные отсутствуют	0.10		
122.109	396261.60	1361897.83	данные отсутствуют	0.10		
122.110	396248.10	1361886.91	данные отсутствуют	0.10		
122.111	396178.14	1361842.70	данные отсутствуют	0.10		
122.112	396092.23	1361787.03	данные отсутствуют	0.10		
122.113	396013.13	1361731.48	данные отсутствуют	0.10		
122.114	395931.42	1361679.23	данные отсутствуют	0.10		
122.115	395845.48	1361618.32	данные отсутствуют	0.10		
122.116	395760.80	1361568.01	данные отсутствуют	0.10		

Техник I категории _____ Ю.А. Подыбесная

индивидуальное предпринимательство _____ индивидуальное предпринимательство



Выписка из Единого государственного реестра недвижимости об объекте недвижимости
Описание местоположения объекта недвижимости

Современные код объекта недвижимости

Лист № _____ Раздела **5.1** Всего листов раздела **5.1** Всего разделов _____ Всего листов выписки _____


20.08.2019 № 22:163/001/2019-29467

Кадастровый номер: **22:53:000000:252**

Номер точки	Координаты, м		Радиус, м	Средняя квадратическая погрешность определенной координат характеристик точек контура, м	Глубина, высота, м	
	X	Y			H1	H2
1	2	3	4	5	6	7
122.117	395677.15	1361520.68	данные отсутствуют	0.10		
122.118	395586.06	1361470.45	данные отсутствуют	0.10		
122.119	395492.17	1361422.94	данные отсутствуют	0.10		
122.120	395413.92	1361367.18	данные отсутствуют	0.10		
122.121	395327.99	1361317.07	данные отсутствуют	0.10		
122.122	395243.55	1361266.13	данные отсутствуют	0.10		
122.123	395157.50	1361214.27	данные отсутствуют	0.10		
122.124	395109.44	1361196.97	данные отсутствуют	0.10		
122.125	395088	1361147.75	данные отсутствуют	0.10		
122.126	395000.36	1361087.98	данные отсутствуют	0.10		
122.127	394913.71	1361034.89	данные отсутствуют	0.10		
122.128	394846	1360992.57	данные отсутствуют	0.10		
122.129	394829.27	1360941.38	данные отсутствуют	0.10		
122.130	394743.34	1360933.34	данные отсутствуют	0.10		

Техник I категории _____ Ю.А. Подыбесная

индивидуальное предпринимательство _____ индивидуальное предпринимательство



Выписка из Единого государственного реестра недвижимости об объекте недвижимости
 Описание местоположения объекта недвижимости

Сооружение
 Вид объекта недвижимости

Лист № _____ Раздел 5.1 Всего листов раздела 5.1: _____ Всего разделов: _____ Всего листов выписки: _____

20.08.2019 № 22/163/001/2019-29467

Кадастровый номер: 22/53/000000/252


Номер точки	Координаты, м		Радиус, м	Средняя квадратическая погрешность, определенная координат характеристика точек контура, м	Глубина, высота, м	
	X	Y			И1	И2
1	2	3	4	5	6	7
122.131	394655.91	1360583.62	данные отсутствуют	0.10		
122.132	394667.54	1360576.70	данные отсутствуют	0.10		
122.133	394482.26	1360786.64	данные отсутствуют	0.10		
122.134	394403.82	1360729.31	данные отсутствуют	0.10		
122.135	394289.03	1360617.64	данные отсутствуют	0.10		
122.136	394637.84	1360057.19	данные отсутствуют	0.10		
122.137	394640.75	1360052.85	данные отсутствуют	0.10		
122.138	394641.89	1360049.87	данные отсутствуют	0.10		
122.139	394633.69	1360044.96	данные отсутствуют	0.10		
122.140	394630.07	1360042	данные отсутствуют	0.10		
122.141	394633.69	1360044.06	данные отсутствуют	0.10		
122.142	394641.89	1360049.87	данные отсутствуют	0.10		
122.143	394640.75	1360052.85	данные отсутствуют	0.10		
122.144	394637.84	1360057.19	данные отсутствуют	0.10		

Техник Категория: _____

полное наименование должности: _____

Подпись: Ю.А. Пачебская

инициалы, фамилия



Выписка из Единого государственного реестра недвижимости об объекте недвижимости
 Описание местоположения объекта недвижимости

Сооружение
 Вид объекта недвижимости

Лист № _____ Раздел 5.1 Всего листов раздела 5.1: _____ Всего разделов: _____ Всего листов выписки: _____

20.08.2019 № 22/163/001/2019-29467

Кадастровый номер: 22/53/000000/252


Номер точки	Координаты, м		Радиус, м	Средняя квадратическая погрешность, определенная координат характеристика точек контура, м	Глубина, высота, м	
	X	Y			И1	И2
1	2	3	4	5	6	7
122.145	394249.63	1360627.94	данные отсутствуют	0.10		
122.146	394242.67	1360614.91	данные отсутствуют	0.10		
122.147	394188.08	1360580.99	данные отсутствуют	0.10		
122.148	394060.21	1360592.51	данные отсутствуют	0.10		
122.149	393990.29	1360434.66	данные отсутствуют	0.10		
122.150	393925.01	1360374.63	данные отсутствуют	0.10		
122.151	393819.36	1360328.27	данные отсутствуют	0.10		
122.152	393768.59	1360276.91	данные отсутствуют	0.10		
122.153	393718.97	1360241.73	данные отсутствуют	0.10		
122.154	393419.02	1360011.76	данные отсутствуют	0.10		
122.155	393291.07	1359916.94	данные отсутствуют	0.10		
122.156	393419.02	1360011.76	данные отсутствуют	0.10		
122.157	393718.97	1360241.73	данные отсутствуют	0.10		
122.158	393768.59	1360276.91	данные отсутствуют	0.10		

Техник Категория: _____

полное наименование должности: _____

Подпись: Ю.А. Пачебская

инициалы, фамилия



Выписка из Единого государственного реестра недвижимости об объекте недвижимости
Описание местоположения объекта недвижимости

Сооружение

вид объекта недвижимости

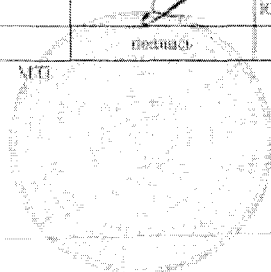
Лист № Раздел 5.1 Всего листов раздела 5.1 Всего разделов: Всего листов выписки

20.08.2019 № 22/163/001/2019-29467

Кадастровый номер: **22:53:060000:252**

Номер точки	Координаты, м		Радиус, м	Средняя квадратическая погрешность, определенная координат характеристикам точек контура, м	Глубина, высота, м	
	X	Y			H1	H2
1	2	3	4	5	6	7
122.159	393839.36	1360328.27	данные отсутствуют	0.10		
122.160	393925.01	1360374.93	данные отсутствуют	0.10		
122.161	393999.29	1360434.96	данные отсутствуют	0.10		
122.162	394069.21	1360492.53	данные отсутствуют	0.10		
122.163	394158.08	1360550.96	данные отсутствуют	0.10		
122.164	394242.07	1360614.97	данные отсутствуют	0.10		
122.165	394329.03	1360677.94	данные отсутствуют	0.10		
122.166	394403.82	1360729.51	данные отсутствуют	0.10		
122.167	394482.26	1360786.64	данные отсутствуют	0.10		
122.168	394567.54	1360836.70	данные отсутствуют	0.10		
122.169	394655.31	1360883.62	данные отсутствуют	0.10		
122.170	394745.34	1360933.34	данные отсутствуют	0.10		
122.171	394829.27	1360981.38	данные отсутствуют	0.10		
122.172	394846	1360992.57	данные отсутствуют	0.10		

Техник I категории Ю.А. Поддубская
 подпись: _____ инициалы, фамилия



Выписка из Единого государственного реестра недвижимости об объекте недвижимости
Описание местоположения объекта недвижимости

Сооружение

вид объекта недвижимости


Лист № Раздел 5.1 Всего листов раздела 5.1 Всего разделов: Всего листов выписки

20.08.2019 № 22/163/001/2019-29467

Кадастровый номер: **22:53:060000:252**

Номер точки	Координаты, м		Радиус, м	Средняя квадратическая погрешность, определенная координат характеристикам точек контура, м	Глубина, высота, м	
	X	Y			H1	H2
1	2	3	4	5	6	7
122.173	394876.88	1360946.52	данные отсутствуют	0.10		
122.174	394957.93	1360998.81	данные отсутствуют	0.10		
122.175	395048.46	1361053.54	данные отсутствуют	0.10		
122.176	395130.61	1361106.58	данные отсутствуют	0.10		
122.177	395211.57	1361149.09	данные отсутствуют	0.10		
122.178	395294.52	1361202.97	данные отсутствуют	0.10		
122.179	395380.80	1361261.79	данные отсутствуют	0.10		
122.180	395412.14	1361282.37	данные отсутствуют	0.10		
122.181	395468.81	1361314.20	данные отсутствуют	0.10		
122.182	395551.30	1361362.63	данные отсутствуют	0.10		
122.183	395631.62	1361409.59	данные отсутствуют	0.10		
122.184	395730.94	1361462.87	данные отсутствуют	0.10		
122.185	395786.63	1361493.03	данные отсутствуют	0.10		
122.186	395806.33	1361493.46	данные отсутствуют	0.10		

Техник I категории Ю.А. Поддубская
 подпись: _____ инициалы, фамилия




Выписка из Единого государственного реестра недвижимости об объекте недвижимости
Описание местоположения объекта недвижимости

Создание				
вид объекта недвижимости				
Лист №	Раздела <u>5.1</u>	Всего листов раздела <u>5.1</u>	Всего разделов	Всего листов выписки
20.08.2019 № 22:163/001/2019-29467				
Кадастровый номер:			22:53:000000:252	

Номер точки	Координаты, м		Радиус, м	Средняя квадратическая погрешность определений координат характерных точек контура, м	Глубина, высота, м	
	X	Y			И1	И2
1	2	3	4	5	6	7
122.187	395786.65	1361493.03	данные отсутствуют	0.10		
122.188	395809.10	1361515.74	данные отсутствуют	0.10		
122.189	395903.75	1361546.33	данные отсутствуют	0.10		
122.190	395990.46	1361588.64	данные отсутствуют	0.10		

2. Сведения о предельных высоте и глубине конструктивных элементов объекта недвижимости	
Предельная глубина конструктивных элементов объекта недвижимости, м	данные отсутствуют
Предельная высота конструктивных элементов объекта недвижимости, м	данные отсутствуют
Техник I категории	Ю.А. Подлебекина
подпись наименования должности	инициалы, фамилия




Раздел 5.1

Выписка из Единого государственного реестра недвижимости об объекте недвижимости
Описание местоположения объекта недвижимости

Создание				
вид объекта недвижимости				
Лист №	Раздела <u>5.1</u>	Всего листов раздела <u>5.1</u>	Всего разделов	Всего листов выписки
20.08.2019 № 22:163/001/2019-29467				
Кадастровый номер:			22:53:000000:252	

3. Сведения о характерных точках пересечения контура объекта недвижимости с контуром (контурами) иных зданий, сооружений, объектов незавершенного строительства						
Система координат: МСК-22, зона 1						
Зона №						
Номера характерных точек контура	Координаты, м		Средняя квадратическая погрешность определений координат характерных точек контура, м	Глубина, высота, м		Кадастровые номера иных объектов недвижимости, с контурами которых пересекается контур данного объекта недвижимости
	X	Y		И1	И2	
1	2	3	4	5	6	7
Техник I категории			Ю.А. Подлебекина			
подпись наименования должности			инициалы, фамилия			





МИНИСТЕРСТВО ЭКОНОМИЧЕСКОГО РАЗВИТИЯ РОССИЙСКОЙ ФЕДЕРАЦИИ

ФЕДЕРАЛЬНАЯ СЛУЖБА
ГОСУДАРСТВЕННОЙ РЕГИСТРАЦИИ, КАДАСТРА И КАРТОГРАФИИ
(РОСРЕЕСТР)

УПРАВЛЕНИЕ
ФЕДЕРАЛЬНОЙ СЛУЖБЫ ГОСУДАРСТВЕННОЙ РЕГИСТРАЦИИ, КАДАСТРА И
КАРТОГРАФИИ ПО АЛТАЙСКОМУ КРАЮ
(УПРАВЛЕНИЕ РОСРЕЕСТРА ПО АЛТАЙСКОМУ КРАЮ)

СВИДЕТЕЛЬСТВО О ГОСУДАРСТВЕННОЙ РЕГИСТРАЦИИ ПРАВА

Алтайский край

Дата выдачи: 27.04.2016 г.

Документы-основания:

Постановление №59 от 29.02.2016 г. Орган выдачи: Администрация Алтайского края.

Субъект (субъекты) права:

Администрация Угловского района Алтайского края, ИНН 2283001599, ОГРН
1022202283762.

Вид права: собственность.

Кадастровый (или условный) номер:

22:53:100101:796

Объект права:

Башня водонапорная, назначение: сооружения коммунального хозяйства. Объем
сооружения: 100 метр кубических.

Адрес (местоположение):

Россия, Алтайский край, Угловский район, с. Топольное

Существующие ограничения (обременения) права: не зарегистрировано

О чем в Едином государственном реестре прав на недвижимое имущество и сделок с ним
27.04.2016 г. сделана запись регистрации № 22-22/003-22/003/004/2016-89/2

Государственный регистратор:



22-22/003-22/003/004/2016-89/2

/ Крахмаль С. В. /



МИНИСТЕРСТВО ЭКОНОМИЧЕСКОГО РАЗВИТИЯ РОССИЙСКОЙ ФЕДЕРАЦИИ
 ФЕДЕРАЛЬНАЯ СЛУЖБА
 ГОСУДАРСТВЕННОЙ РЕГИСТРАЦИИ, КАДАСТРА И КАРТОГРАФИИ
 (РОСРЕЕСТР)

УПРАВЛЕНИЕ
 ФЕДЕРАЛЬНОЙ СЛУЖБЫ ГОСУДАРСТВЕННОЙ РЕГИСТРАЦИИ, КАДАСТРА И
 КАРТОГРАФИИ ПО АЛТАЙСКОМУ КРАЮ
 (УПРАВЛЕНИЕ РОСРЕЕСТРА ПО АЛТАЙСКОМУ КРАЮ)

СВИДЕТЕЛЬСТВО О ГОСУДАРСТВЕННОЙ РЕГИСТРАЦИИ ПРАВА

Алтайский край

Дата выдачи: 28.04.2016 г.

Документы-основания:

Постановление №59 от 29.02.2016 г. Орган выдачи: Администрация Алтайского края.

Субъект (субъекты) права:

Муниципальное образование Угловский район Алтайского края.

Вид права: собственность.

Кадастровый (или условный) номер:

22:53:100101-797

Объект права:

Скважина, назначение: сооружения коммунального хозяйства. Дополнение: глубина 80 м

Адрес (местоположение):

Россия, Алтайский кр., в. Топольное, Угловский район

Существующие ограничения (обременения) права: не зарегистрировано


О чем в Едином государственном реестре прав на недвижимое имущество и сделок с ним
 28.04.2016 г. сделана запись регистрации № 22:53:100101-22/003/004/2016-87/2

Государственный регистратор:



/ Нелюбина Т. В. /

22:53:100101-22/003/004/2016-87/2



МИНИСТЕРСТВО ЭКОНОМИЧЕСКОГО РАЗВИТИЯ РОССИЙСКОЙ ФЕДЕРАЦИИ

ФЕДЕРАЛЬНАЯ СЛУЖБА
ГОСУДАРСТВЕННОЙ РЕГИСТРАЦИИ, КАДАСТРА И КАРТОГРАФИИ
(РОСРЕЕСТР)

УПРАВЛЕНИЕ
ФЕДЕРАЛЬНОЙ СЛУЖБЫ ГОСУДАРСТВЕННОЙ РЕГИСТРАЦИИ, КАДАСТРА И
КАРТОГРАФИИ ПО АЛТАЙСКОМУ КРАЮ
(УПРАВЛЕНИЕ РОСРЕЕСТРА ПО АЛТАЙСКОМУ КРАЮ)

СВИДЕТЕЛЬСТВО О ГОСУДАРСТВЕННОЙ РЕГИСТРАЦИИ ПРАВА

Алтайский край

Дата выдачи: 28.04.2016 г.

Документы-основания:

Постановление №59 от 29.02.2016 г. Орган выдачи: Администрация Алтайского края.

Субъект (субъекты) права:

Муниципальное образование Угловский район Алтайского края.

Вид права: собственность

Кадастровый (или условный) номер:

22:53:100101/795

Объект права:

Сеть водоснабжения, назначение: сооружения коммунального хозяйства. Протяженность: 10885,0000 м.

Адрес (местоположение):


Россия, Алтайский край, Угловский район, с. Топольное

Существующие ограничения (обременения) права: не зарегистрировано

О чем в Едином государственном реестре прав на недвижимое имущество и сделок с ним 28.04.2016 г. сделана запись регистрации № 22-22/003-22/003/004/2016-88/2


Государственный регистратор:

/ Коваленко И. В. /



Министерство финансов Республики Беларусь и Министерство государственного управления
Универсальное свидетельство об оценке ликвидности

Сведения						
Идентификационный номер свидетельства: _____						
Исст. №	Рисков. № 1		Идентификационный код С.С.	Дата выдачи	Идентификационный код	
2802.2014	№ 12164701.2014.1499					
Коды рисков: оценка				111-10101-10		
1. Сведения об оценочной деятельности: дата выдачи свидетельства: _____						
Система координат: МСК-27, зона 1						
Форм. № _____						
Номер строки	Координаты		Габариты, м	Площадь (площадь проекции на горизонтальную плоскость) (площадь проекции наклонной плоскости), м ²	Углы наклона, °	
	X	Y			α	β
1	2	3	4	5	6	7
1	55562.88	1126976.21	1400000.00	0.00		
2	55562.88	1126980.00	1400000.00	41.50		
3	55562.88	1126982.49	1400000.00	8.10		
4	55562.88	1126976.81	1400000.00	8.10		
5	55562.88	1126976.21	1400000.00	0.00		
2. Сведения о предметной области и объектах оценки: _____						
Предметная область: _____				Сфера деятельности: _____		
Предмет оценки: _____				Сфера деятельности: _____		
Подпись: _____				А. Г. Рубин		
Информация об оценщике: _____				Информация об оценщике: _____		




Федеральное государственное бюджетное учреждение "Федеральное кадастрово-земельно-финансовое агентство государственной регистрации, кадастра и картографии" по Челябинскому краю
Федеральное государственное бюджетное учреждение "Федеральное кадастрово-земельно-финансовое агентство государственной регистрации, кадастра и картографии"

Выписка из Единого государственного реестра недвижимости об объекте недвижимости
Сведения о характеристиках объекта недвижимости

Лист 1

На основании запроса от 26.08.2019, поступившего на рассмотрение 26.08.2019, сообщаем, что согласно информации Единого государственного реестра недвижимости:

Сведения		Объект недвижимости			
Лист №	Раздел 1	Всего листов раздела 1	Всего разделов	Всего листов выписки	
20.08.2019	№ 22/16.3/001/2019.29465				
Кадастровый номер:		22:53:010201:395			
Номер кадастрового квартала:		22:53:010201			
Дата публикации в Едином государственном реестре недвижимости:		26.07.2019			
Район государственной кадастровой оценки:		Кадастровый район			
Адрес:		Республика Адыгея, город Майкоп, улица Мухоморова, д. 100, объект недвижимости			
Площадь кадастрового участка (общая):		земельный	148	м	
		и/или		и/или	и/или
Назначение:		Сельскохозяйственное			
Назначение:		Для размещения объектов			
Категория земель в том числе категория земель:		земли населенных пунктов			
Годовая норма изъятия (по земельной собственности):		наличие отсутствует			
Подлежит ли изъятию:		да			
Кадастровый номер земельного участка:		земельный участок			
Технический специалист:		Ю.А. Понделкина			
Подпись технического специалиста:		[подпись]			




Лист 1

Выписка из Единого государственного реестра недвижимости об объекте недвижимости
Сведения о характеристиках объектов недвижимости


На основании запроса от 20.08.2019, поступившего на рассмотрение 20.08.2019, сообщаем, что согласно информации Единого государственного реестра недвижимости:

Сведения		Объект недвижимости			
Лист №	Раздел 1	Всего листов раздела 1	Всего разделов	Всего листов выписки	
20.08.2019	№ 22/16.3/001/2019.29465				
Кадастровый номер:		22:53:010201:395			
Кадастровые номера иных объектов недвижимости, в пределах которых расположен объект недвижимости:		22:53:010201:391, 22:53:010201:394			
Кадастровые номера помещений, машино-мест, расположенных в здании или сооружении:		данных отсутствуют			
Кадастровые номера объектов недвижимости, из которых образуются объекты недвижимости:		данных отсутствуют			
Кадастровые номера образующих объектов недвижимости:		данных отсутствуют			
Сведения о включении объекта недвижимости в состав организации как имущества общего имущества:		данных отсутствуют			
Сведения о включении объекта недвижимости в состав единого недвижимого комплекса:		данных отсутствуют			
Кадастровый номер земельного участка, если выделен в составе единого недвижимого комплекса объекта недвижимости расположенного на одном земельном участке:		данных отсутствуют			
Выдач разрешенного использования:		данных отсутствуют			
Сведения о включении объекта недвижимости в реестр объектов культурного наследия:		данных отсутствуют			
Сведения о кадастровом номере:		Ис. кадастра Мария Николаевна №24-12-549, от 07.2016 г.			
Статус земли об объекте недвижимости:		Сведения об объекте недвижимости имеют статус "актуальные"			
Особые замечания:		Сведения необходимые для заключения договора отсутствуют. Сведения необходимые для заключения договора №1 отсутствуют. Сведения необходимые для заключения договора №7 отсутствуют. Сведения необходимые для заключения договора №8 отсутствуют.			
Подручные документы:		Шофер В.С. - законному представителю Администрации Ужовского района Адыгейского края			
Технический специалист:		Ю.А. Понделкина			
Подпись технического специалиста:		[подпись]			



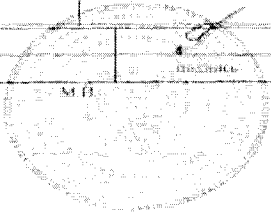
Выписка из Единого государственного реестра недвижимости об объекте недвижимости
Сведения о зарегистрированных правах

Сооружение		вид объекта недвижимости	
Лист №	Раздел 2	Всего листов раздела 2:	Всего разделов:
20.08.2019 № 22/163/001/2019-29465		Всего листов выписки:	
Кадастровый номер:		22:53:010201:395	
1. Правообладатель (правообладатели)	2.1. Муниципальное образование Угловский район Алтайского края.		
2. Вид, номер и дата государственной регистрации права:	2.1. собственности, 22-22/003-22/999/001/2016-10046/1, 23.12.2016 г.		
3. Ограничение прав и обременение объекта недвижимости:	не зарегистрировано		
5. Заявленные в судебном порядке права требования:	данные отсутствуют		
6. Сведения о возражении в отношении зарегистрированного права:	данные отсутствуют		
7. Сведения о наличии решения об изъятии объекта недвижимости для государственных и муниципальных нужд:	данные отсутствуют		
8. Сведения о невозможности государственной регистрации без личного участия правообладателя или его законного представителя:	данные отсутствуют		
9. Правонаришитель и сведения о наличии поступивших, но не реализованных заявлений о проведении государственной регистрации права (перехода, прекращения права), прекращения права или обременения объекта недвижимости, сделки с отчуждением объекта недвижимости:	данные отсутствуют		
10. Сведения об осуществлении государственной регистрации сделки, права, отчуждения права без необходимого в силу закона согласия третьего лица, органа:	данные отсутствуют		
Техник I категории	Ю.А. Поддубская		
полное наименование должности	подпись		инициалы, фамилия



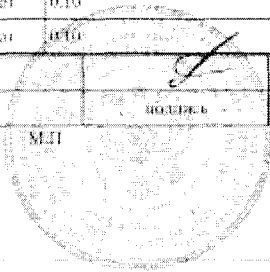
Выписка из Единого государственного реестра недвижимости об объекте недвижимости
Описание местоположения объекта недвижимости

Сооружение		вид объекта недвижимости	
Лист №	Раздел 2	Всего листов раздела 2:	Всего разделов:
20.08.2019 № 22/163/001/2019-29465		Всего листов выписки:	
Кадастровый номер:		22:53:010201:395	
Схема расположения объекта недвижимости (в том числе объекта недвижимости на территории участка(ов))			
Масштаб 1:	Численное обозначение		
Техник I категории	Ю.А. Поддубская		
полное наименование должности	подпись		инициалы, фамилия



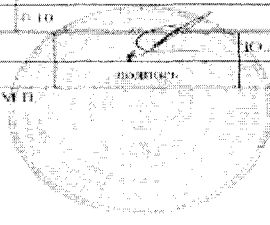
Выписка из Единого государственного реестра недвижимости об объекте недвижимости
Описание местоположения объекта недвижимости

Создание						
вид объекта недвижимости						
Лист №: Раздел 5.1		Всего листов раздела 5.1 : _____		Всего разделов: _____		Всего листов выписки: _____
20.08.2019 № 22/163/001/2019-29465						
Кадастровый номер:				22:53:010201:395		
1. Сведения о координатах характерных точек контура объекта недвижимости						
Система координат: МСК-22, зона 1						
Зона №:						
Номер точки	Координаты, м		Радиус, м	Средняя квадратическая погрешность, определенная координат характерных точек контура, м	Глубина, высота, м	
	X	Y			H1	H2
1	2	3	4	5	6	7
1.1	389104.89	1356706.73	данные отсутствуют	0.10		
1.2	389480.31	1357021.47	данные отсутствуют	0.10		
1.3	389485.36	1357006.89	данные отсутствуют	0.10		
1.4	389453.09	1356972.83	данные отсутствуют	0.10		
1.5	389435.05	1356958.51	данные отсутствуют	0.10		
1.6	389403.11	1356949.99	данные отсутствуют	0.10		
2.1	389461.78	1356885.75	данные отсутствуют	0.10		
2.2	389450.61	1356929.51	данные отсутствуют	0.10		
2.3	389435.05	1356958.51	данные отсутствуют	0.10		
2.4	389420.80	1356987.03	данные отсутствуют	0.10		
2.5	389403.26	1357021.62	данные отсутствуют	0.10		
2.6	389357.33	1357001.62	данные отсутствуют	0.10		
3.1	389403.26	1357021.62	данные отсутствуют	0.10		
Техник 1 кадастровый			Ю.А. Поляшеская			
подпись			подпись		инициалы, фамилия	



Выписка из Единого государственного реестра недвижимости об объекте недвижимости
Описание местоположения объекта недвижимости


Создание						
вид объекта недвижимости						
Лист №: Раздел 5.1		Всего листов раздела 5.1 : _____		Всего разделов: _____		Всего листов выписки: _____
20.08.2019 № 22/163/001/2019-29465						
Кадастровый номер:				22:53:010201:395		
1. Сведения о координатах характерных точек контура объекта недвижимости						
Система координат: МСК-22, зона 1						
Зона №:						
Номер точки	Координаты, м		Радиус, м	Средняя квадратическая погрешность, определенная координат характерных точек контура, м	Глубина, высота, м	
	X	Y			H1	H2
1	2	3	4	5	6	7
3.2	389384.67	1357056.43	данные отсутствуют	0.10		
3.3	389363.03	1357051.24	данные отсутствуют	0.10		
4.1	389384.67	1357056.43	данные отсутствуют	0.10		
4.2	389369.76	1357083.96	данные отсутствуют	0.10		
4.3	389323.43	1357172.07	данные отсутствуют	0.10		
4.4	389315.48	1357167.15	данные отсутствуют	0.10		
5.1	389323.43	1357172.07	данные отсутствуют	0.10		
5.2	389308.22	1357208.11	данные отсутствуют	0.10		
5.3	389288.86	1357244.05	данные отсутствуют	0.10		
5.4	389250.96	1357224.42	данные отсутствуют	0.10		
5.5	389189.20	1357208.85	данные отсутствуют	0.10		
5.6	389118.74	1357193.02	данные отсутствуют	0.10		
6.1	389104.89	1356706.73	0.10	0.10		
7.1	389480.31	1357021.47	0.10	0.10		
Техник 1 кадастровый			Ю.А. Поляшеская			
подпись			подпись		инициалы, фамилия	

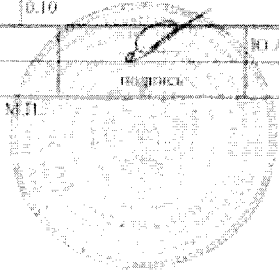


Выписка из Единого государственного реестра недвижимости об объекте недвижимости
Описание местоположения объекта недвижимости

Сооружение			
вид объекта недвижимости			
Лист №	Раздела 5.1	Всего листов раздела 5.1	Всего разделов
20.08.2019	№ 22/163/001/2019-29465		
Кадастровый номер:		22:53:010201:395	

Номер точки	Координаты, м		Радиус, м	Средняя квадратическая погрешность определения координат характерных точек контура, м	Глубина, высота, м	
	X	Y			Н1	Н2
1	2	3	4	5	6	7
8.1	389486.36	1357006.89	0.39	0.10		
9.1	389483.09	1356972.83	0.39	0.10		
10.1	389438.05	1356958.51	0.39	0.10		
11.1	389403.31	1356949.99	0.39	0.10		
12.1	389461.78	1356885.75	0.39	0.10		
13.1	389450.61	1356929.51	0.39	0.10		
14.1	389420.90	1356987.03	0.39	0.10		
15.1	389401.26	1357021.62	0.39	0.10		
16.1	389357.33	1357001.62	0.39	0.10		
17.1	389384.67	1357036.43	0.39	0.10		
18.1	389365.03	1357051.24	0.39	0.10		
19.1	389369.76	1357083.96	0.39	0.10		
20.1	389325.43	1357173.07	0.39	0.10		
21.1	389318.48	1357167.15	0.39	0.10		

Техник I категории		Ю.А. Подребесная
полное наименование должности	подпись	инициала, фамилия




Выписка из Единого государственного реестра недвижимости об объекте недвижимости
Описание местоположения объекта недвижимости

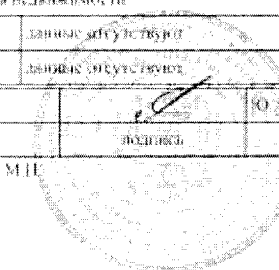
Сооружение			
вид объекта недвижимости			
Лист №	Раздела 5.1	Всего листов раздела 5.1	Всего разделов
20.08.2019	№ 22/163/001/2019-29465		
Кадастровый номер:		22:53:010201:395	

Номер точки	Координаты, м		Радиус, м	Средняя квадратическая погрешность определения координат характерных точек контура, м	Глубина, высота, м	
	X	Y			Н1	Н2
1	2	3	4	5	6	7
22.1	389298.22	1357298.11	0.39	0.10		
23.1	389288.36	1357244.05	0.39	0.10		
24.1	389250.96	1357224.42	0.39	0.10		
25.1	389189.20	1357208.85	0.39	0.10		
26.1	389118.74	1357193.02	0.39	0.10		

2. Сведения о предельных высоте и глубине конструктивных элементов объекта недвижимости, м

Предельная глубина конструктивных элементов объекта недвижимости, м	данные отсутствуют
Предельная высота конструктивных элементов объекта недвижимости, м	данные отсутствуют

Техник I категории		Ю.А. Подребесная
полное наименование должности	подпись	инициала, фамилия



Выписка из Единого государственного реестра недвижимости об объекте недвижимости

Описание местоположения объекта недвижимости


Сторожилище			
внутри объекта недвижимости			
Лист №	Раздел	Всего листов раздела	Всего разделов
20.08.2019	№ 5.1	22/16.0/01/2019-29465	
Кадастровый номер		22:53:010201:395	

У. Сведения о характерных точках пересечения контура объекта недвижимости с контурами (оформами) иных зданий, сооружений, объектов незавершенного строительства

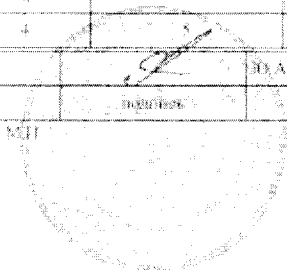
Система координат: МСК-22, зона 1
Зона №

Номера характерных точек контура	Координаты, м		Средняя квадратическая погрешность определения координат характерных точек контура, м	Глубина, высота, м		Кадастровые номера иных объектов недвижимости, с контурами которых пересекается контур данного объекта недвижимости
	X	Y		H1	H2	
1	2	3	4	5	6	7

Техник I категории

подпись:  И.А. Паладебула

полномочия, фамилия





МИНИСТЕРСТВО ЭКОНОМИЧЕСКОГО РАЗВИТИЯ РОССИЙСКОЙ ФЕДЕРАЦИИ

ФЕДЕРАЛЬНАЯ СЛУЖБА
ГОСУДАРСТВЕННОЙ РЕГИСТРАЦИИ, КАДАСТРА И КАРТОГРАФИИ
(РОСРЕЕСТР)

УПРАВЛЕНИЕ
ФЕДЕРАЛЬНОЙ СЛУЖБЫ ГОСУДАРСТВЕННОЙ РЕГИСТРАЦИИ, КАДАСТРА И
КАРТОГРАФИИ ПО АЛТАЙСКОМУ КРАЮ
(УПРАВЛЕНИЕ РОСРЕЕСТРА ПО АЛТАЙСКОМУ КРАЮ)

СВИДЕТЕЛЬСТВО О ГОСУДАРСТВЕННОЙ РЕГИСТРАЦИИ ПРАВА

Алтайский край

Дата выдачи: 03.06.2016 г.

Документы-основания:

Решение Алтайского краевого Совета народных депутатов "О разграничении государственной собственности на краевую и муниципальную" от 21.11.1991 г.

Субъект (субъекты) права:

Муниципальное образование Угловский район Алтайского края.

Вид права: собственность

Кадастровый (или условный) номер:

22:53:010117:244

Объект права:

Сооружение КНС, назначение: сооружения канализации. Доп. описание: глубина 4,6 м

Адрес (местоположение):

Алтайский край, р-н Угловский, с Угловское

Существующие ограничения (обременения) права: не зарегистрировано

О чем в Едином государственном реестре прав на недвижимое имущество и сделок с ним
03.06.2016 г. сделана запись регистрации № 22-22/003-22/003/004/2016-294/1

Государственный регистратор:

/ Пикалова И. А. /

22-22/003-22/003/004/2016-294/1

Управление Федеральной службы государственной регистрации, кадастра и картографии по Алтайскому краю
филиал государственного органа регистрации

Раздел 1

Выписка из Единого государственного реестра недвижимости об основных характеристиках и зарегистрированных правах на объект недвижимости
Сведения об основных характеристиках объекта недвижимости

В Единый государственный реестр недвижимости внесены следующие сведения:

Сопружение				
<small>лист выписки из Единого государственного реестра недвижимости</small>				
Лист №	Раздела	Всего листов раздела :	Всего разделов:	Всего листов выписки:
03.02.2017				
Кадастровый номер:		22:53:000000:233		
Номер кадастровой кадастра:		22:53:000000		
Дата приема кадастрового номера:		13.12.2016		
Раши государственной регистрации:		данные отсутствуют		
Адрес:		Алтайский край, район Угловский, с. Угловское		
Основные характеристики (для сооружения):		площадь: 7644 м²		
		(кв.м) (кв.м) (кв.м)		
Назначение:		сооружение, конструкция		
Применение:		Соборная канализационная сеть		
Количество этажей, и количество индивидуальных этажей:		данные отсутствуют		
Год ввода в эксплуатацию по окончании строительства:		данные отсутствуют		
Год завершения строительства:		1928		
Кадастровая стоимость, руб.:				
Кадастровые номера объектов недвижимости, в пределах которых расположен объект недвижимости:		22:53:010134:09, 22:53:010124:07, 22:53:010124:15, 22:53:010124:18, 22:53:010125:07, 22:53:010125:09, 22:53:010125:10, 22:53:010125:11, 22:53:010125:12, 22:53:010125:13, 22:53:010125:14, 22:53:010125:15, 22:53:010125:16, 22:53:010125:17, 22:53:010125:18, 22:53:010125:19, 22:53:010125:20, 22:53:010125:21, 22:53:010125:22, 22:53:010125:23, 22:53:010125:24, 22:53:010125:25, 22:53:010125:26, 22:53:010125:27, 22:53:010125:28, 22:53:010125:29, 22:53:010125:30, 22:53:010125:31, 22:53:010125:32, 22:53:010125:33, 22:53:010125:34, 22:53:010125:35, 22:53:010125:36, 22:53:010125:37, 22:53:010125:38, 22:53:010125:39, 22:53:010125:40, 22:53:010125:41, 22:53:010125:42, 22:53:010125:43, 22:53:010125:44, 22:53:010125:45, 22:53:010125:46, 22:53:010125:47, 22:53:010125:48, 22:53:010125:49, 22:53:010125:50, 22:53:010125:51, 22:53:010125:52, 22:53:010125:53, 22:53:010125:54, 22:53:010125:55, 22:53:010125:56, 22:53:010125:57, 22:53:010125:58, 22:53:010125:59, 22:53:010125:60, 22:53:010125:61, 22:53:010125:62, 22:53:010125:63, 22:53:010125:64, 22:53:010125:65, 22:53:010125:66, 22:53:010125:67, 22:53:010125:68, 22:53:010125:69, 22:53:010125:70, 22:53:010125:71, 22:53:010125:72, 22:53:010125:73, 22:53:010125:74, 22:53:010125:75, 22:53:010125:76, 22:53:010125:77, 22:53:010125:78, 22:53:010125:79, 22:53:010125:80, 22:53:010125:81, 22:53:010125:82, 22:53:010125:83, 22:53:010125:84, 22:53:010125:85, 22:53:010125:86, 22:53:010125:87, 22:53:010125:88, 22:53:010125:89, 22:53:010125:90, 22:53:010125:91, 22:53:010125:92, 22:53:010125:93, 22:53:010125:94, 22:53:010125:95, 22:53:010125:96, 22:53:010125:97, 22:53:010125:98, 22:53:010125:99, 22:53:010126:00		
Кадастровые номера помещений, машино-мест, расположенных в здании или сооружении:		данные отсутствуют		
Виды разрешенного использования:		данные отсутствуют		
Статус объекта недвижимости:		Сведения об объекте недвижимости имеют статус "актуальные"		
Особые отметки:		данные отсутствуют		
Получатель выписки:		Муниципальное образование Угловский район Алтайского края		
Главный специалист - эксперт:		С.В. Кракмаль		



Раздел 2

Выписка из Единого государственного реестра недвижимости об основных характеристиках и зарегистрированных правах на объект недвижимости
Сведения о зарегистрированных правах

Сопружение				
<small>лист выписки из Единого государственного реестра недвижимости</small>				
Лист №	Раздела	Всего листов раздела :	Всего разделов:	Всего листов выписки:
03.02.2017				
Кадастровый номер:		22:53:000000:233		
1. Правообладатель (правообладатели):	1.1. Муниципальное образование Угловский район Алтайского края.			
2. Вид, номер и дата государственной регистрации права:	2.1. собственность, 22.53.000000:233-22/003/2017-1, 03.02.2017 г.			
3. Документы-основания:	3.1. Решение Алтайского краевого Совета народных депутатов "О разграничении государственной собственности на землю и муниципальную" от 21.11.1991 г.			
4. Ограничение прав и обременение объекта недвижимости:	не зарегистрировано			
5. Сведения о наличии решений об изъятии объекта недвижимости для государственных и муниципальных нужд:	данные отсутствуют			
6. Сведения об осуществлении государственной регистрации прав без необходимого в силу закона согласия третьего лица, органа:	данные отсутствуют			
Главный специалист - эксперт				
С.В. Кракмаль				




Венский патент на изобретение в области техники, относящееся к устройству для управления правами на объекты интеллектуальной собственности

Исходные сведения об объекте интеллектуальной собственности

Сторона заявки		Информация о заявителе		Информация о патенте	
Имя	Адрес	Имя	Адрес	Номер	Дата подачи заявки
03.01.2017				22.01.2017	
Классификационный номер		22.01.2017			



Минимум 1	Максимум 1
Имя	Адрес



Раздел 3. Состав и описание земельных участков, предоставляемых Концессионеру по договорам аренды. Копии документов, удостоверяющих (устанавливающих) право собственности Концедента в отношении земельных участков, предоставляемых Концессионеру по договорам аренды.

№ п/п	Кадастровый номер земельного участка	Площадь, кв.м.	Адрес	Вид разрешенного использования	Наименование и реквизиты правоустанавливающего документа, номер и дата государственной регистрации права
1	22:53:000000:134	9827	Алтайский край, Угловский район, с. Угловское	под размещение объектов водоснабжения	Свидетельство о государственной регистрации права от 29.04.2016, регистрационная запись № 22-22/003-22/003/004/2016-153/2
2	22:53:010201:385	243	Алтайский край, Угловский район, пос. Новоугловский	под размещение объектов водоснабжения	Свидетельство о государственной регистрации права от 29.04.2016, регистрационная запись № 22-22/003-22/003/004/2016-154/2
3	22:53:080101:900	1245	Алтайский край, Угловский район, с. Лаптев Лог	под размещение объектов водоснабжения	Свидетельство о государственной регистрации права от 29.04.2016 № 0055863, регистрационная запись № 22-22/003-22/003/004/2016-94/2
4	22:53:000000:131	3190	Алтайский край, Угловский район, в пределах МО Лаптевский сельсовет	под размещение объектов водоснабжения	Свидетельство о государственной регистрации права от 29.04.2016, регистрационная запись № 22-22/003-22/003/004/2016-132/2
5	22:53:090201:220	1116	Алтайский край, Угловский район, с. Борисовка	под размещение объектов водоснабжения	Свидетельство о государственной регистрации права от 25.04.2016 № 0056309, регистрационная запись № 22-22/003-22/003/004/2016-121/2
6	22:53:080201:167	814	Алтайский край, Угловский район, с. Беленькое	под размещение объектов водоснабжения	Свидетельство о государственной регистрации права от 28.04.2016, регистрационная запись № 22-22/003-22/003/004/2016-106/2
7	22:53:040101:565	2076	Алтайский край, Угловский район, пос. Мирный	под размещение объектов водоснабжения	Свидетельство о государственной регистрации права от 27.04.2016, регистрационная запись № 22-22/003-22/003/004/2016-84/2
8	22:53:100101:793	1576	Алтайский край, Угловский район, с. Топольное	под размещение объектов водоснабжения	Свидетельство о государственной регистрации права от 27.04.2016, регистрационная запись № 22-22/003-22/003/004/2016-90/2
9	22:53:030101:417	4954	Алтайский край, Угловский район, с. Симоново	под размещение объекта «Система водоснабжения в с. Симоново Угловского района Алтайского края»	Выписка из Единого государственного реестра недвижимости об объекте недвижимости от 21.08.2019 № 22/163/001/2019-29554 регистрационная запись 22-22/003-22/003/003/2016-469/3 от 15.04.2016
10	22:53:060102:62	5816	Алтайский край, Угловский район, с. Шадруха, в пределах МО Шадрухинский сельский совет	под размещение объектов водоснабжения	Свидетельство о государственной регистрации права от 18.04.2016, регистрационная запись № 22-22/003-22/003/004/2016-60/2
11	22:53:000000:133	127	Алтайский край, Угловский район, с. Шадруха	под размещение объектов водоснабжения	Свидетельство о государственной регистрации права от 18.04.2016 № 0055282, регистрационная запись №

					22-22/003-22/003/004/2016-62/2
12	22:53:000000:132	1390	Алтайский край, Угловский район, с. Куйбышево, участок расположен в пределах МО Круглянский сельсовет	под размещение объектов водоснабжения	Свидетельство о государственной регистрации права от 15.04.2016, регистрационная запись № 22-22/003-22/003/004/2016-43/2
13	22:53:070201:242	63	Алтайский край, Угловский район, с. Куйбышево	под размещение объектов водоснабжения	Свидетельство о государственной регистрации права от 15.04.2016, регистрационная запись № 22-22/003-22/003/004/2016-45/2
14	22:53:070101:901	1565	Алтайский край, Угловский район, с. Круглое	под размещение объектов водоснабжения	Свидетельство о государственной регистрации права от 15.04.2016, регистрационная запись № 22-22/003-22/003/004/2016-44/2
15	22:53:020101:104 3	176	Алтайский край, Угловский район, с. Озерно-Кузнецово по ул. Школьная, ул. Молодежная, ул. Кирова, ул. Советская	коммунальное обслуживание (водопроводная сеть, протяженностью 9458,0 м)	Выписка из Единого государственного реестра недвижимости об основных характеристиках и зарегистрированных правах на объект недвижимости от 09.01.2018, регистрационная запись № 22:53:020101:1043-22/003/2018-1
16	22:53:020101:973	56	Алтайский край, Угловский район, с. Озерно-Кузнецово, по ул. Ленина и ул. Песчаная, пер. Мира, от водозаборной площадки №1 до ул. Кирова	коммунальное обслуживание (водопроводная сеть протяженностью 4029,9 м)	Выписка из Единого государственного реестра недвижимости об основных характеристиках и зарегистрированных правах на объект недвижимости от 28.12.2017, регистрационная запись № 22:53:020101:973-22/003/2017-1
17	22:53:020101:969	4317	Алтайский край, Угловский район, с. Озерно-Кузнецово, ул. Песчаная, участок 17	коммунальное обслуживание (для эксплуатации водонапорной башни №3, объемом 50 куб. м водозаборной скважины №3 с наземной насосной станцией)	Выписка из Единого государственного реестра недвижимости об основных характеристиках и зарегистрированных правах на объект недвижимости от 22.05.2018, регистрационная запись № 22:53:020101:969-22/003/2018-1
18	22:53:020101:971	3989	Алтайский край, Угловский район, с. Озерно-Кузнецово, ул. Кирова, участок 61а	коммунальное обслуживание (для эксплуатации водонапорной башни №1, объемом 50 куб.м, водозаборной скважины №1 с наземной насосной станцией)	Выписка из Единого государственного реестра недвижимости об основных характеристиках и зарегистрированных правах на объект недвижимости от 22.05.2018, регистрационная запись № 22:53:020101:971-22/003/2018-1
19	22:53:020101:970	25	Алтайский край, Угловский район, с. Озерно-Кузнецово, по ул. Рабочая	коммунальное обслуживание (водопроводная сеть, протяженностью	Выписка из Единого государственного реестра недвижимости об основных характеристиках и зарегистрированных правах на

				2081,9м)	объект недвижимости от 21.05.2018, регистрационная запись № 22:53:020101:970-22/003/2018-1
20	22:53:020101:972	3852	Алтайский край, Угловский район, с. Озерно-Кузнецово, ул. Молодежная, участок 19	коммунальное обслуживание (для эксплуатации водонапорной башни №2, объемом 160 куб.м, водозаборной скважины №2 с наземной насосной станцией)	Выписка из Единого государственного реестра недвижимости об основных характеристиках и зарегистрированных правах на объект недвижимости от 22.05.2018, регистрационная запись № 22:53:020101:972-22/003/2018-1
21	22:53:000000:234	2279 9	Алтайский край, Угловский район, с. Угловское, ул. Ленина	коммунальное обслуживание (под размещение канализационной сети и поля фильтрации)	Выписка из Единого государственного реестра недвижимости об основных характеристиках и зарегистрированных правах на объект недвижимости от 04.02.2017, регистрационная запись № 22:53:000000:234-22/003/2017-1 от 03.02.2017
22	22:53:010201:391	7	Алтайский край, Угловский район, пос. Новоугловский	коммунальное обслуживание (под размещение канализационной сети)	Выписка из Единого государственного реестра недвижимости об объекте недвижимости от 20.08.2019 № 22/163/001/2019-29460, регистрационная запись № 22:53:010201:391-22/003/2018-1 от



МИНИСТЕРСТВО ЭКОНОМИЧЕСКОГО РАЗВИТИЯ РОССИЙСКОЙ ФЕДЕРАЦИИ

ФЕДЕРАЛЬНАЯ СЛУЖБА
ГОСУДАРСТВЕННОЙ РЕГИСТРАЦИИ, КАДАСТРА И КАРТОГРАФИИ
(РОСРЕЕСТР)

УПРАВЛЕНИЕ
ФЕДЕРАЛЬНОЙ СЛУЖБЫ ГОСУДАРСТВЕННОЙ РЕГИСТРАЦИИ, КАДАСТРА И
КАРТОГРАФИИ ПО АЛТАЙСКОМУ КРАЮ
(УПРАВЛЕНИЕ РОСРЕЕСТРА ПО АЛТАЙСКОМУ КРАЮ)

СВИДЕТЕЛЬСТВО О ГОСУДАРСТВЕННОЙ РЕГИСТРАЦИИ ПРАВА

Алтайский край

Дата выдачи: 29.04.2016 г.

Документы-основания:

Постановление №59 от 29.02.2016 г. Орган выдачи: Администрация Алтайского края.

Субъект (субъекты) права:

Муниципальное образование Угловский район Алтайского края.

Вид права: собственность

Кадастровый (или условный) номер:

22:53:000000:134

Объект права:

Земельный участок. Категория земель: земли населенных пунктов - Под размещение объектов водоснабжения. Площадь: 9827 кв.м.

Адрес (местоположение):

Россия, Алтайский кр., с. Угловское, Угловский район


Существующие ограничения (обременения) права: не зарегистрировано

О чем в Едином государственном реестре прав на недвижимое имущество и сделок с ним 29.04.2016 г. сделана запись регистрации № 22-22/003-22/003/004/2016-153/2

Государственный регистратор:

/ Бирюлина Н. В. /

22-22/003-22/003/004/2016-153/2





МИНИСТЕРСТВО ЭКОНОМИЧЕСКОГО РАЗВИТИЯ РОССИЙСКОЙ ФЕДЕРАЦИИ

ФЕДЕРАЛЬНАЯ СЛУЖБА
ГОСУДАРСТВЕННОЙ РЕГИСТРАЦИИ, КАДАСТРА И КАРТОГРАФИИ
(РОСРЕЕСТР)

УПРАВЛЕНИЕ
ФЕДЕРАЛЬНОЙ СЛУЖБЫ ГОСУДАРСТВЕННОЙ РЕГИСТРАЦИИ, КАДАСТРА И
КАРТОГРАФИИ ПО АЛТАЙСКОМУ КРАЮ
(УПРАВЛЕНИЕ РОСРЕЕСТРА ПО АЛТАЙСКОМУ КРАЮ)

СВИДЕТЕЛЬСТВО О ГОСУДАРСТВЕННОЙ РЕГИСТРАЦИИ ПРАВА

Алтайский край

Дата выдачи: 29.04.2016 г.

Документы-основания:

Постановление №59 от 29.02.2016 г. Орган выдачи: Администрация Алтайского края.

Субъект (субъекты) права:

Муниципальное образование Угловский район Алтайского края.

Вид права: собственность

Кадастровый (или условный) номер:

22:53:010201:385

Объект права:

Земельный участок. Категория земель: земли населенных пунктов - Под размещение объектов водоснабжения. Площадь: 243 кв.м.


Адрес (местоположение):

Алтайский край, Угловский район, п. Новоугловский

Существующие ограничения (обременения) права: не зарегистрировано

О чем в Едином государственном реестре прав на недвижимое имущество и сделок с ним 29.04.2016 г. сделана запись регистрации № 22-22/003-22/003/004/2016-154/2

Государственный регистратор:

 / Бирюлина Н. В. /

22-22/003-22/003/004/2016-154/2



МИНИСТЕРСТВО ЭКОНОМИЧЕСКОГО РАЗВИТИЯ РОССИЙСКОЙ ФЕДЕРАЦИИ

ФЕДЕРАЛЬНАЯ СЛУЖБА
ГОСУДАРСТВЕННОЙ РЕГИСТРАЦИИ, КАДАСТРА И КАРТОГРАФИИ
(РОСРЕЕСТР)

УПРАВЛЕНИЕ
ФЕДЕРАЛЬНОЙ СЛУЖБЫ ГОСУДАРСТВЕННОЙ РЕГИСТРАЦИИ, КАДАСТРА И
КАРТОГРАФИИ ПО АЛТАЙСКОМУ КРАЮ
(УПРАВЛЕНИЕ РОСРЕЕСТРА ПО АЛТАЙСКОМУ КРАЮ)

СВИДЕТЕЛЬСТВО О ГОСУДАРСТВЕННОЙ РЕГИСТРАЦИИ ПРАВА

Алтайский край

Дата выдачи: 29.04.2016 г.

Документы-основания:

Постановление №59 от 29.02.2016 г. Орган выдачи: Администрация Алтайского края.

Субъект (субъекты) права:

Муниципальное образование Угловский район Алтайского края.

Вид права: собственность

Кадастровый (или условный) номер:

22:53:080101:900

Объект права:

Земельный участок. Категория земель: земли населенных пунктов - Под размещение объектов водоснабжения. Площадь: 1245 кв.м.

Адрес (местоположение):


Россия, Алтайский кр., с. Лаптев Лог, Угловский район

Существующие ограничения (обременения) права: не зарегистрировано

О чем в Едином государственном реестре прав на недвижимое имущество и сделок с ним 29.04.2016 г. сделана запись регистрации № 22-22/003-22/003/004/2016-94/2

Государственный регистратор:

/ Коваленко И. В. /



22-22/003-22/003/004/2016-94/2



МИНИСТЕРСТВО ЭКОНОМИЧЕСКОГО РАЗВИТИЯ РОССИЙСКОЙ ФЕДЕРАЦИИ

ФЕДЕРАЛЬНАЯ СЛУЖБА
ГОСУДАРСТВЕННОЙ РЕГИСТРАЦИИ, КАДАСТРА И КАРТОГРАФИИ
(РОСРЕЕСТР)

УПРАВЛЕНИЕ
ФЕДЕРАЛЬНОЙ СЛУЖБЫ ГОСУДАРСТВЕННОЙ РЕГИСТРАЦИИ, КАДАСТРА И
КАРТОГРАФИИ ПО АЛТАЙСКОМУ КРАЮ
(УПРАВЛЕНИЕ РОСРЕЕСТРА ПО АЛТАЙСКОМУ КРАЮ)

СВИДЕТЕЛЬСТВО О ГОСУДАРСТВЕННОЙ РЕГИСТРАЦИИ ПРАВА

Алтайский край

Дата выдачи: 29.04.2016 г.

Документы-основания:

Постановление №59 от 29.02.2016 г. Орган выдачи: Администрация Алтайского края.

Субъект (субъекты) права:

Муниципальное образование Угловский район Алтайского края.

Вид права: собственность

Кадастровый (или условный) номер:

22:53:000000:131

Объект права:

Земельный участок. Категория земель: земли сельскохозяйственного назначения - Под размещение объектов водоснабжения. Площадь: 3190 кв.м.


Адрес (местоположение):

Россия, Алтайский кр., Угловский район, в пределах муниципального образования Лаптевский сельский совет

Существующие ограничения (обременения) права: не зарегистрировано


О чем в Едином государственном реестре прав на недвижимое имущество и сделок с ним 29.04.2016 г. сделана запись регистрации № 22-22/003-22/003/004/2016-132/2

Государственный регистратор:



/ Бирюлина Н. В. /

22-22/003-22/003/004/2016-132/2



МИНИСТЕРСТВО ЭКОНОМИЧЕСКОГО РАЗВИТИЯ РОССИЙСКОЙ ФЕДЕРАЦИИ

ФЕДЕРАЛЬНАЯ СЛУЖБА
ГОСУДАРСТВЕННОЙ РЕГИСТРАЦИИ, КАДАСТРА И КАРТОГРАФИИ
(РОСРЕЕСТР)

УПРАВЛЕНИЕ
ФЕДЕРАЛЬНОЙ СЛУЖБЫ ГОСУДАРСТВЕННОЙ РЕГИСТРАЦИИ, КАДАСТРА И
КАРТОГРАФИИ ПО АЛТАЙСКОМУ КРАЮ
(УПРАВЛЕНИЕ РОСРЕЕСТРА ПО АЛТАЙСКОМУ КРАЮ)

СВИДЕТЕЛЬСТВО О ГОСУДАРСТВЕННОЙ РЕГИСТРАЦИИ ПРАВА

Алтайский край

Дата выдачи: 25.04.2016 г.

Документы-основания:

Постановление №59 от 29.02.2016 г. Орган выдачи: Администрация Алтайского края.

Субъект (субъекты) права:

Муниципальное образование Угловский район Алтайского края.

Вид права: собственность

Кадастровый (или условный) номер:

22:53:090201:220

Объект права:

Земельный участок. Категория земель: земли населенных пунктов - Под размещение объектов водоснабжения. Площадь: 1116 кв.м.

Адрес (местоположение):

Росеня, Алтайский кр., с. Борисовка, Угловский район


Существующие ограничения (обременения) права: не зарегистрировано

О чем в Едином государственном реестре прав на недвижимое имущество и сделок с ним
25.04.2016 г. сделана запись регистрации № 22:22:003-22:003/004/2016-121/2

Государственный регистратор:

Бирюкина Н. В. /

22:22:003-22:003/004/2016-121/2





МИНИСТЕРСТВО ЭКОНОМИЧЕСКОГО РАЗВИТИЯ РОССИЙСКОЙ ФЕДЕРАЦИИ

ФЕДЕРАЛЬНАЯ СЛУЖБА
ГОСУДАРСТВЕННОЙ РЕГИСТРАЦИИ, КАДАСТРА И КАРТОГРАФИИ
(РОСРЕЕСТР)

УПРАВЛЕНИЕ
ФЕДЕРАЛЬНОЙ СЛУЖБЫ ГОСУДАРСТВЕННОЙ РЕГИСТРАЦИИ, КАДАСТРА И
КАРТОГРАФИИ ПО АЛТАЙСКОМУ КРАЮ
(УПРАВЛЕНИЕ РОСРЕЕСТРА ПО АЛТАЙСКОМУ КРАЮ)

СВИДЕТЕЛЬСТВО О ГОСУДАРСТВЕННОЙ РЕГИСТРАЦИИ ПРАВА

Алтайский край

Дата выдачи: 28.04.2016 г.

Документы-основания:

Постановление №59 от 29.02.2016 г. Орган выдачи: Администрация Алтайского края.

Субъект (субъекты) права:

Муниципальное образование Угловский район Алтайского края.

Вид права: собственность

Кадастровый (или условный) номер:

22:53:080201:167

Объект права:

Земельный участок. Категория земель: земли населенных пунктов - Под размещение объектов водоснабжения. Площадь: 814 кв.м.


Адрес (местоположение):

Россия, Алтайский край, Угловский район, с. Беленькое

Существующие ограничения (обременения) права: не зарегистрировано

О чем в Едином государственном реестре прав на недвижимое имущество и сделок с ним 28.04.2016 г. сделана запись регистрации № 22-22/003-22/003/004/2016-106/2

Государственный регистратор:



/ Крахмаль С. В. /



МИНИСТЕРСТВО ЭКОНОМИЧЕСКОГО РАЗВИТИЯ РОССИЙСКОЙ ФЕДЕРАЦИИ

ФЕДЕРАЛЬНАЯ СЛУЖБА
ГОСУДАРСТВЕННОЙ РЕГИСТРАЦИИ, КАДАСТРА И КАРТОГРАФИИ
(РОСРЕЕСТР)

УПРАВЛЕНИЕ
ФЕДЕРАЛЬНОЙ СЛУЖБЫ ГОСУДАРСТВЕННОЙ РЕГИСТРАЦИИ, КАДАСТРА И
КАРТОГРАФИИ ПО АЛТАЙСКОМУ КРАЮ
(УПРАВЛЕНИЕ РОСРЕЕСТРА ПО АЛТАЙСКОМУ КРАЮ)

СВИДЕТЕЛЬСТВО О ГОСУДАРСТВЕННОЙ РЕГИСТРАЦИИ ПРАВА

Алтайский край

Дата выдачи: 27.04.2016 г.

Документы-основания:

Постановление №59 от 29.02.2016 г. Орган выдачи: Администрация Алтайского края.

Субъект (субъекты) права:

Муниципальное образование Угловский район Алтайского края.

Вид права: собственность

Кадастровый (или условный) номер:

22:53:040101:565

Объект права:

Земельный участок. Категория земель: земли населенных пунктов - Под размещение объектов водоснабжения. Площадь: 2076 кв.м.

Адрес (местоположение):

Россия, Алтайский кр., п. Мирный, Угловский район


Существующие ограничения (обременения) права: не зарегистрировано

О чем в Едином государственном реестре прав на недвижимое имущество и сделок с ним 27.04.2016 г. сделана запись регистрации № 22-22/003-22/003/004/2016-84/2

Государственный регистратор:



/ Каравасва В. В. /



МИНИСТЕРСТВО ЭКОНОМИЧЕСКОГО РАЗВИТИЯ РОССИЙСКОЙ ФЕДЕРАЦИИ

ФЕДЕРАЛЬНАЯ СЛУЖБА
ГОСУДАРСТВЕННОЙ РЕГИСТРАЦИИ, КАДАСТРА И КАРТОГРАФИИ
(РОСРЕЕСТР)

УПРАВЛЕНИЕ
ФЕДЕРАЛЬНОЙ СЛУЖБЫ ГОСУДАРСТВЕННОЙ РЕГИСТРАЦИИ, КАДАСТРА И
КАРТОГРАФИИ ПО АЛТАЙСКОМУ КРАЮ
(УПРАВЛЕНИЕ РОСРЕЕСТРА ПО АЛТАЙСКОМУ КРАЮ)

СВИДЕТЕЛЬСТВО О ГОСУДАРСТВЕННОЙ РЕГИСТРАЦИИ ПРАВА

Алтайский край

Дата выдачи: 27.04.2016 г.

Документы-основания:

Постановление №59 от 29.02.2016 г. Орган выдачи: Администрация Алтайского края.

Субъект (субъекты) права:

Администрация Угловского района Алтайского края. ИНН 2283001599. ОГРН 1022202283762.

Вид права: собственность

Кадастровый (или условный) номер:

22:53:100101:793

Объект права:

Земельный участок. Категория земель: земли населенных пунктов - Под размещение объектов водоснабжения. Площадь: 1576 кв.м.

Адрес (местоположение):


Алтайский край, Угловский район, с. Топольное

Существующие ограничения (обременения) права: не зарегистрировано

О чем в Едином государственном реестре прав на недвижимое имущество и сделок с ним 27.04.2016 г. сделана запись регистрации № 22-22/003-22/003/004/2016-90/2

Государственный регистратор:

/ Каравеева В. В. /



Филиал федерального государственного бюджетного учреждения "Федеральная кадастровая палата Федеральной службы государственной регистрации, кадастра и картографии" по Алтайскому краю

полное наименование органа регистрации прав

Раздел 1

Выписка из Единого государственного реестра недвижимости об объекте недвижимости
Сведения о характеристиках объекта недвижимости

На основании запроса от 20.08.2019, поступившего на рассмотрение 20.08.2019, сообщаем, что согласно записям Единого государственного реестра недвижимости:

Земельный участок				
<small>тип объекта недвижимости</small>				
Лист №	Раздела I	Всего листов раздела I :	Всего разделов:	Всего листов выписки:
21.08.2019	№ 22/163/001/2019-29554			
Кадастровый номер:			22:53:030101:417	

Номер кадастрового квартала:	22:53:030101
Дата присвоения кадастрового номера:	18.02.2014
Ранее присвоенный государственный учетный номер:	данные отсутствуют
Адрес:	Российская Федерация, Алтайский край, Угловский район, с. Симоново
Площадь:	4954 кв. м
Кадастровая стоимость, руб.:	262958,32
Кадастровые номера расположенных в пределах земельного участка объектов недвижимости:	22:53:030101:404, 22:53:030101:400, 22:53:030101:403, 22:53:030101:406
Кадастровые номера объектов недвижимости, из которых образован объект недвижимости:	данные отсутствуют
Кадастровые номера образованных объектов недвижимости:	данные отсутствуют
Сведения о включении объекта недвижимости в состав предприятия как имущественного комплекса:	данные отсутствуют

Техник I категории		Ю.А. Поднебесная
полное наименование должности		инициалы, фамилия




Выписка из Единого государственного реестра недвижимости об объекте недвижимости
Сведения о характеристиках объекта недвижимости

1 из 1 листа

Земельный участок				
<small>тип объекта недвижимости</small>				
Лист №	Раздела I	Всего листов раздела I :	Всего разделов:	Всего листов выписки:
21.08.2019	№ 22/163/001/2019-29554			
Кадастровый номер:			22:53:030101:417	

Категория земель:	Земли населенных пунктов
Виды разрешенного использования:	под размещение объекта "Система водоснабжения в с. Симоново Угловского района Алтайского края"
Сведения о кадастровом инженере:	Язуни Александр Геннадьевич №22-11-262, 26.01.2014
Сведения о лесах, водных объектах и об иных природных объектах, расположенных в пределах земельного участка:	данные отсутствуют
Сведения о том, что земельный участок полностью или частично расположен в границах зоны с особыми условиями использования территории или территории объекта кадастрового наследия	данные отсутствуют
Сведения о том, что земельный участок расположен в границах особой экономической зоны, территории опережающего социально-экономического развития, зоны территориального развития в Российской Федерации, иной зоны:	данные отсутствуют
Сведения о том, что земельный участок расположен в границах особо охраняемой природной территории, охотничьих угодий, лесничеств, лесопарков:	данные отсутствуют
Сведения о результатах проведения государственного земельного надзора:	данные отсутствуют
Сведения о расположении земельного участка в границах территории, в отношении которой утвержден проект межевания территории:	данные отсутствуют


Техник I категории		Ю.А. Поднебесная
полное наименование должности		инициалы, фамилия



Выписка из Единого государственного реестра недвижимости об объекте недвижимости
Сведения о зарегистрированных правах

Земельный участок	
Лист № _____ Раздела 2	Всего листов раздела 2 : _____
Всего разделов: _____	
Всего листов выписки: _____	
21.08.2019 № 22/163/001/2019-29554	
Кадастровый номер: 22:53:030101:417	
1. Правообладатель (правообладатели):	1.1. Муниципальное образование Угловский район Алтайского края.
2. Вид, номер и дата государственной регистрации права:	2.1. собственность, 22-22/003-22:003/003/2016-469/3, 15.04.2016 г.
3. Ограничение прав и обременение объекта недвижимости:	не зарегистрировано
4. Договоры участия в долевом строительстве:	не зарегистрировано
5. Заявленные в судебном порядке права требования:	данные отсутствуют
6. Сведения о возражении в отношении зарегистрированного права:	данные отсутствуют
7. Сведения о наличии решения об изъятии объекта недвижимости для государственных и муниципальных нужд:	данные отсутствуют
8. Сведения о невозможности государственной регистрации без личного участия правообладателя или его законного представителя:	данные отсутствуют
9. Правопритязания и сведения о наличии поступивших, но не рассмотренных заявлений о проведении государственной регистрации права (перехода, прекращения права), ограничения права или обременения объекта недвижимости, сделки в отношении объекта недвижимости:	данные отсутствуют
10. Сведения об осуществлении государственной регистрации сделки, права, ограничения права без необходимого в силу закона согласия третьего лица, органа:	данные отсутствуют
11. Сведения о невозможности государственной регистрации перехода, прекращения, ограничения права на земельный участок из земель сельскохозяйственного назначения:	данные отсутствуют

Техник I категории		Ю.А. Поднебесная
полное наименование должности	подпись	инициалы, фамилия





МИНИСТЕРСТВО ЭКОНОМИЧЕСКОГО РАЗВИТИЯ РОССИЙСКОЙ ФЕДЕРАЦИИ

ФЕДЕРАЛЬНАЯ СЛУЖБА
ГОСУДАРСТВЕННОЙ РЕГИСТРАЦИИ, КАДАСТРА И КАРТОГРАФИИ
(РОСРЕЕСТР)

УПРАВЛЕНИЕ
ФЕДЕРАЛЬНОЙ СЛУЖБЫ ГОСУДАРСТВЕННОЙ РЕГИСТРАЦИИ, КАДАСТРА И
КАРТОГРАФИИ ПО АЛТАЙСКОМУ КРАЮ
(УПРАВЛЕНИЕ РОСРЕЕСТРА ПО АЛТАЙСКОМУ КРАЮ)

СВИДЕТЕЛЬСТВО О ГОСУДАРСТВЕННОЙ РЕГИСТРАЦИИ ПРАВА

Алтайский край

Дата выдачи: 18.04.2016 г.

Документы-основания:

Постановление №59 от 29.02.2016 г. Орган выдачи: Администрация Алтайского края.

Субъект (субъекты) права:

Муниципальное образование Угловский район Алтайского края.

Вид права: собственность

Кадастровый (или условный) номер:

22:53:060102:62

Объект права:

Земельный участок. Категория земель: земли сельскохозяйственного назначения - Под размещение объектов водоснабжения. Площадь: 5816 кв.м.

Адрес (местоположение):


Россия, Алтайский край, Угловский район, с. Шадруха, в пределах муниципального образования Шадрухинский сельский совет

Существующие ограничения (обременения) права: не зарегистрировано


О чем в Едином государственном реестре прав на недвижимое имущество и сделок с ним 18.04.2016 г. сделана запись регистрации № 22-22/003-22/003/004/2016-60/2

Государственный регистратор:

/ Крахмаль С. В. /



22-22/003-22/003/004/2016-60/2



МИНИСТЕРСТВО ЭКОНОМИЧЕСКОГО РАЗВИТИЯ РОССИЙСКОЙ ФЕДЕРАЦИИ

ФЕДЕРАЛЬНАЯ СЛУЖБА
ГОСУДАРСТВЕННОЙ РЕГИСТРАЦИИ, КАДАСТРА И КАРТОГРАФИИ
(РОСРЕЕСТР)

УПРАВЛЕНИЕ
ФЕДЕРАЛЬНОЙ СЛУЖБЫ ГОСУДАРСТВЕННОЙ РЕГИСТРАЦИИ, КАДАСТРА И
КАРТОГРАФИИ ПО АЛТАЙСКОМУ КРАЮ
(УПРАВЛЕНИЕ РОСРЕЕСТРА ПО АЛТАЙСКОМУ КРАЮ)

СВИДЕТЕЛЬСТВО О ГОСУДАРСТВЕННОЙ РЕГИСТРАЦИИ ПРАВА

Алтайский край

Дата выдачи: 18.04.2016 г.

Документы-основания:

Постановление №59 от 29.02.2016 г. Орган выдачи: Администрация Алтайского края.

Субъект (субъекты) права:

Муниципальное образование Угловский район Алтайского края.

Вид права: собственность

Кадастровый (или условный) номер:

22:53:000000:133

Объект права:

Земельный участок. Категория земель: земли населенных пунктов - Под размещение объектов водоснабжения. Площадь: 127 кв.м.

Адрес (местоположение):


Россия, Алтайский край, Угловский район, с. Шадруха

Существующие ограничения (обременения) права: не зарегистрировано

О чем в Едином государственном реестре прав на недвижимое имущество и сделок с ним
18.04.2016 г. сделана запись регистрации № 22-22/003-22/003/004/2016-62/2

Государственный регистратор:

/ Крахмаль С. В. /



22-22/003-22/003/004/2016-62/2



МИНИСТЕРСТВО ЭКОНОМИЧЕСКОГО РАЗВИТИЯ РОССИЙСКОЙ ФЕДЕРАЦИИ
 ФЕДЕРАЛЬНАЯ СЛУЖБА
 ГОСУДАРСТВЕННОЙ РЕГИСТРАЦИИ, КАДАСТРА И КАРТОГРАФИИ
 (РОСРЕЕСТР)

УПРАВЛЕНИЕ
 ФЕДЕРАЛЬНОЙ СЛУЖБЫ ГОСУДАРСТВЕННОЙ РЕГИСТРАЦИИ, КАДАСТРА И
 КАРТОГРАФИИ ПО АЛТАЙСКОМУ КРАЮ
 (УПРАВЛЕНИЕ РОСРЕЕСТРА ПО АЛТАЙСКОМУ КРАЮ)

СВИДЕТЕЛЬСТВО О ГОСУДАРСТВЕННОЙ РЕГИСТРАЦИИ ПРАВА

Алтайский край

Дата выдачи: 15.04.2016 г.

Документы-основания:

Постановление №59 от 29.02.2016 г. Орган выдачи: Администрация Алтайского края.

Субъект (субъекты) права:

Муниципальное образование Угловский район Алтайского края.

Вид права: собственность

Кадастровый (или условный) номер:

22:53:000000:132

Объект права:

Земельный участок. Категория земель: земли сельскохозяйственного назначения - Под размещение объектов водоснабжения. Площадь: 1390 кв.м.


Адрес (местоположение):

Россия, Алтайский кр., с. Куйбышево, Угловский район, участок расположен в пределах Муниципального образования Круглянский сельсовет

Существующие ограничения (обременения) права: не зарегистрировано

О чем в Едином государственном реестре прав на недвижимое имущество и сделок с ним 15.04.2016 г. сделана запись регистрации № 22-22/003-22/003/004/2016-43/2

Государственный регистратор:



С. В. Крахмаль

/ Крахмаль С. В. /

22-22/003-22/003/004/2016-43/2



МИНИСТЕРСТВО ЭКОНОМИЧЕСКОГО РАЗВИТИЯ РОССИЙСКОЙ ФЕДЕРАЦИИ

ФЕДЕРАЛЬНАЯ СЛУЖБА
ГОСУДАРСТВЕННОЙ РЕГИСТРАЦИИ, КАДАСТРА И КАРТОГРАФИИ
(РОСРЕЕСТР)

УПРАВЛЕНИЕ
ФЕДЕРАЛЬНОЙ СЛУЖБЫ ГОСУДАРСТВЕННОЙ РЕГИСТРАЦИИ, КАДАСТРА И
КАРТОГРАФИИ ПО АЛТАЙСКОМУ КРАЮ
(УПРАВЛЕНИЕ РОСРЕЕСТРА ПО АЛТАЙСКОМУ КРАЮ)

СВИДЕТЕЛЬСТВО О ГОСУДАРСТВЕННОЙ РЕГИСТРАЦИИ ПРАВА

Алтайский край

Дата выдачи: 15.04.2016 г.

Документы-основания:

Постановление №59 от 29.02.2016 г. Орган выдачи: Администрация Алтайского края.

Субъект (субъекты) права:

Муниципальное образование Угловский район Алтайского края.

Вид права: собственность

Кадастровый (или условный) номер:

22:53:070201:242

Объект права:

Земельный участок. Категория земель: земли населенных пунктов - Под размещение объектов водоснабжения. Площадь: 63 кв.м.


Адрес (местоположение):

Россия, Алтайский край, Угловский район, с. Куйбышево

Существующие ограничения (обременения) права: не зарегистрировано


О чем в Едином государственном реестре прав на недвижимое имущество и сделок с ним 15.04.2016 г. сделана запись регистрации № 22-22/003-22/003/004/2016-45/2

Государственный регистратор:



/ Крахмаль С. В. /

22-22/003-22/003/004/2016-45/2



МИНИСТЕРСТВО ЭКОНОМИЧЕСКОГО РАЗВИТИЯ РОССИЙСКОЙ ФЕДЕРАЦИИ

ФЕДЕРАЛЬНАЯ СЛУЖБА
ГОСУДАРСТВЕННОЙ РЕГИСТРАЦИИ, КАДАСТРА И КАРТОГРАФИИ
(РОСРЕЕСТР)

УПРАВЛЕНИЕ
ФЕДЕРАЛЬНОЙ СЛУЖБЫ ГОСУДАРСТВЕННОЙ РЕГИСТРАЦИИ, КАДАСТРА И
КАРТОГРАФИИ ПО АЛТАЙСКОМУ КРАЮ
(УПРАВЛЕНИЕ РОСРЕЕСТРА ПО АЛТАЙСКОМУ КРАЮ)

СВИДЕТЕЛЬСТВО О ГОСУДАРСТВЕННОЙ РЕГИСТРАЦИИ ПРАВА

Алтайский край

Дата выдачи: 15.04.2016 г.

Документы-основания:

Постановление №59 от 29.02.2016 г. Орган выдачи: Администрация Алтайского края.

Субъект (субъекты) права:

Муниципальное образование Угловский район Алтайского края.

Вид права: собственность

Кадастровый (или условный) номер:

22:53:070101:901

Объект права:

Земельный участок. Категория земель: земли населенных пунктов - Под размещение объектов водоснабжения. Площадь: 1565 кв.м.

Адрес (местоположение):


Россия, Алтайский край, Угловский район, с. Круглое

Существующие ограничения (обременения) права: не зарегистрировано

О чем в Едином государственном реестре прав на недвижимое имущество и сделок с ним 15.04.2016 г. сделана запись регистрации № 22-22/003-22/003/004/2016-44/2

Государственный регистратор:

/ Крахмаль С. В. /



Управление Федеральной службы государственной регистрации, кадастра и картографии по Алтайскому краю


(Федеральное казенное учреждение «Управление регистрации») (ФКУ «УР»)


Раздел 1

Выписка из Единого государственного реестра недвижимости об основных характеристиках и зарегистрированных правах на объект недвижимости

Сведения об основных характеристиках объекта недвижимости

В Единый государственный реестр недвижимости внесены следующие сведения:


Земельный участок	
<small>(код объекта недвижимости)</small>	
Лист № <u>09.01.2018</u> Раздела <u>1</u>	Всего листов раздела <u>1</u> : _____ Всего разделов: _____ Всего листов выписки: _____
Кадастровый номер:	<u>22:53:020101:1043</u>
Номер кадастрового квартала	22.53.020101
Дата присвоения кадастрового номера	05.12.2017
Ранее присвоенный государственный учетный номер:	данные отсутствуют
Адрес:	Алтайский край, район Угловский, с. Озерно-Кузнецово по ул. Школьная, ул. Молодежная, ул. Кирова, ул. Советская
Площадь:	176 +/- кв. м
Кадастровая стоимость, руб.:	14430 24
Кадастровые номера расположенных в пределах земельного участка объектов недвижимости:	данные отсутствуют
Категория земель:	Земли населенных пунктов
Виды разрешенного использования:	Коммунальное обслуживание (водопроводная сеть, протяженностью 9458,0 м)
Статус записи об объекте недвижимости:	Сведения об объекте недвижимости имеют статус "актуальные"
Особые отметки:	Граница земельного участка состоит из 78 контуров.
Получатель выписки:	Муниципальное образование Угловский район Алтайского края
Ведущий специалист - эксперт	 И. В. Орлова



Раздел 2

Выписка из Единого государственного реестра недвижимости об основных характеристиках и зарегистрированных правах на объект недвижимости

Сведения о зарегистрированных правах на объект недвижимости

Земельный участок	
<small>(код объекта недвижимости)</small>	
Лист № <u>09.01.2018</u> Раздела <u>2</u>	Всего листов раздела <u>2</u> : _____ Всего разделов: _____ Всего листов выписки: _____
Кадастровый номер:	<u>22:53:020101:1043</u>
1. Правообладатель (правообладатели):	1.1. Муниципальное образование Угловский район Алтайского края
2. Вид, номер и дата государственной регистрации права:	2.1. собственность, 22.53.020101.1043-22/003-2018-1, 09.01.2018 г.
3. Документы-основания:	3.1. Решение Алтайского краевого Совета народных депутатов "О ограничении государственной собственности на краевую и муниципальную" от 21.11.1991 г., П. 5 ст. 3.1. Федерального закона Российской Федерации "О введении в действие Земельного кодекса Российской Федерации" 137-ФЗ от 25.10.2001 г.
4. Ограничение прав и обременение объекта недвижимости:	не зарегистрировано
5. Сведения о наличии решения об изъятии объекта недвижимости для государственных и муниципальных нужд:	данные отсутствуют
6. Сведения об осуществлении государственной регистрации прав без необходимого в силу закона согласия третьего лица, органа:	данные отсутствуют
Ведущий специалист - эксперт	 И. В. Орлова




Выписка из Единого государственного реестра недвижимости об основных характеристиках и зарегистрированных правах на объект недвижимости
Описание местоположения земельного участка

Земельный участок				
<small>Ссылка на объект недвижимости</small>				
Лист №	Раздела 3	Всего листов раздела 3 :	Всего разделов	Всего листов выписки
09.01.2018				
Кадастровый номер:			22:53:020101:1043	



Масштаб 1:	Условные обозначения:		
Ведущий специалист - эксперт		Г. В. Орлова	



Управление Федеральной службы государственной регистрации, кадастра и картографии по Алтайскому краю
(полное наименование органа регистрации прав)


Раздел 1

Выписка из Единого государственного реестра недвижимости об основных характеристиках и зарегистрированных правах на объект недвижимости

Сведения об основных характеристиках объекта недвижимости

В Единый государственный реестр недвижимости внесены следующие сведения

Земельный участок	
<small>(наименование объекта недвижимости)</small>	
Лист № _____	Раздела <u>1</u>
Всего листов раздела <u>1</u> :	Всего разделов: _____
Всего листов выписки: _____	
28.12.2017	
Кадастровый номер	22:53:020101:973
Номер кадастрового квартала	22:53:020101
Дата присвоения кадастрового номера	23.12.2015
Ранее присвоенный государственный учетный номер	данные отсутствуют
Адрес:	Алтайский край, Угловский район, с. Озерно-Кузнецово, по ул. Ленина и ул. Песчаная, пер. Мира, от водозаборной площадки № 1 до ул. Кирова
Площадь:	56 +/- кв. м
Кадастровая стоимость, руб.:	459144
Кадастровые номера расположенных в пределах земельного участка объектов недвижимости:	22:53:060000:252
Категория земель:	Земли населенных пунктов
Виды разрешенного использования:	Коммунальное обслуживание (водопроводная сеть протяженностью 4029,9 м.)
Статус записи об объекте недвижимости:	Сведения об объекте недвижимости имеют статус "временные". Дата истечения срока действия временного характера - 24.12.2020
Особые отметки:	Граница земельного участка состоит из 25 контуров.
Получатель выписки:	Муниципальное образование Угловский район Алтайского края
Ведущий специалист - эксперт	И.Е. Рассохина




Раздел 2

Выписка из Единого государственного реестра недвижимости об основных характеристиках и зарегистрированных правах на объект недвижимости

Сведения о зарегистрированных правах на объект недвижимости

Земельный участок	
<small>(наименование объекта недвижимости)</small>	
Лист № _____	Раздела <u>2</u>
Всего листов раздела <u>2</u> :	Всего разделов: _____
Всего листов выписки: _____	
28.12.2017	
Кадастровый номер	22:53:020101:973
1. Правообладатель (правообладатели):	1.1. Муниципальное образование Угловский район Алтайского края.
2. Вид, номер и дата государственной регистрации права:	2.1. Собственность, 22:53:020101:973-22/003/2017-1, 28.12.2017 г.
3. Документы-основания:	3.1. П. 3 ст. 3.1 Федерального закона Российской Федерации "О введении в действие Земельного кодекса Российской Федерации" 137-ФЗ от 25.10.2001 г.; Решение Алтайского краевого Совета народных депутатов "О разграничении государственной собственности на краевую и муниципальную" от 21.11.1991 г.
4. Ограничение прав и обременение объекта недвижимости:	не зарегистрировано
5. Сведения о наличии решения об изъятии объекта недвижимости для государственных и муниципальных нужд:	данные отсутствуют
6. Сведения об осуществлении государственной регистрации прав без необходимого в силу закона согласия третьего лица, органа:	данные отсутствуют
Ведущий специалист - эксперт	И.Е. Рассохина




№№
по
этаж
ным

Раздел 3

Выписка из Единого государственного реестра недвижимости об основных характеристиках и зарегистрированных правах на объект недвижимости
Описание местоположения земельного участка

Земельный участок			
<small>(вид участка и вид назначения)</small>			
Лист №	Раздела 3	Всего листов раздела 3 :	Всего разделов
28.12.2017			
Кадастровый номер		22:53:020101:973	



Масштаб 1:_____ Условные обозначения _____

Ведущий специалист - эксперт _____ И. Е. Рассохина _____
Подпись (подпись) Подпись (подпись)





Управление Федеральной службы государственной регистрации, кадастра и картографии по Алтайскому краю


(Федеральный орган исполнительной власти)

Раздел 1

Выписка из Единого государственного реестра недвижимости об основных характеристиках и зарегистрированных правах на объект недвижимости
Сведения об основных характеристиках объекта недвижимости

1. Сведения государственного реестра недвижимости внесены следующие сведения:


Формы земельного участка			
Лист №	Раздела 1	Всего листов раздела 1:	Всего разделов
22.05.2018			
Кадастровый номер		22:53:020101:969	
Номер кадастрового квартала		22:53:020101	
Дата архивации кадастровой карты		23.12.2017	
Способ присвоения государственного учетного номера		данные отсутствуют	
Субъект		Российская Федерация, Алтайский край, Угловский район, с. Озерно-Кукуновское, ул. Весенняя, участок 17	
Площадь		4317 кв. м	
Кадастровая стоимость, руб.		45305083	
Кадастровый номер расположенных в пределах земельного участка объектов недвижимости		22:53:020101:280, 22:53:020101:1047, 22:53:020101:1049	
Категория земель		земли населенных пунктов	
Классификация по использованию		земли населенных пунктов для размещения объектов складского назначения (земли населенных пунктов для размещения объектов складского назначения)	
Вид установленных ограничений по объекту недвижимости		сведения об объекте недвижимости имеют статус "временные". Дата истечения срока действия временного характера - 24.12.2020	
Муниципальный район		данные отсутствуют	
Муниципальное образование		Муниципальное образование Угловский район Алтайского края	
Подпись специалиста - эксперт		И.Е. Рассохина	



Раздел 2

Выписка из Единого государственного реестра недвижимости об основных характеристиках и зарегистрированных правах на объект недвижимости
Сведения о зарегистрированных правах на объект недвижимости


Земельный участок			
Лист №	Раздела 2	Всего листов раздела 2:	Всего разделов
22.05.2018			
Кадастровый номер		22:53:020101:969	
1. Право собственности (правообладатели)	1.1	Муниципальное образование Угловский район Алтайского края	
2. Вид, номер и дата государственной регистрации права	2.1	собственность 22:53:020101:969-22:003:2018-1, 22.05.2018 г.	
3. Документ-основания	3.1	Решение от 21.11.1991 г. Орган выдачи Алтайский краевой совет народных депутатов. П.1, 3 ст. 31 Федерального закона "О введении в действие Земельного кодекса Российской Федерации" №137-ФЗ от 25.10.2001 г.	
4. Зарегистрированные права и обременение объекта недвижимости		не зарегистрировано	
5. Сведения о наличии сведений об ипотеке объекта недвижимости для государственных и муниципальных нужд		данные отсутствуют	
6. Сведения об осуществлении государственной регистрации прав собственности в силу закона согласия третьего лица, органа		данные отсутствуют	
Подпись специалиста - эксперт		И.Е. Рассохина	




Выписка из Единого государственного реестра недвижимости об основных характеристиках и зарегистрированных правах на объект недвижимости

Описание местоположения земельного участка

Земельный участок			
ИНН: 50/01/0000000			
Лист №	Раздела 3	Всего листов раздела 3:	Всего разделов
22.05.2018			Всего листов выписки
Идентификационный номер		22:53:020101:969	



Матрица	Условные обозначения		
Медиа-справочник: объекты		И. Е. Рассохина	



Управление Федеральной службы государственной регистрации, кадастра и картографии по Алтайскому краю

(полное наименование органа регистрации прав)

Раздел 1

Выписка из Единого государственного реестра недвижимости об основных характеристиках и зарегистрированных правах на объект недвижимости
Сведения об основных характеристиках объекта недвижимости

В Единый государственный реестр недвижимости внесены следующие сведения:

Земельный участок	
<small>(код объекта недвижимости)</small>	
Лист № _____ Раздела <u>1</u>	Всего листов раздела <u>1</u> : _____
Всего разделов: _____	
Всего листов выписки: _____	
22.05.2018	
Кадастровый номер:	22:53:020101:971
Номер кадастрового квартала:	22:53:020101
Дата присвоения кадастрового номера:	23.12.2015
Ранее присвоенный государственный учетный номер:	данные отсутствуют
Адрес:	Российская Федерация, Алтайский край, Угловский район, с. Озерно-Кузнецово, ул. Кирова, участок 61а
Площадь:	3989 +/- 22 кв. м
Кадастровая стоимость, руб.:	327058.11
Кадастровые номера расположенных в пределах земельного участка объектов недвижимости:	22:53:020101:1044, 22:53:020101:1046, 22:53:000000:252
Категория земель:	Земли населенных пунктов
Виды разрешенного использования:	Коммунальное обслуживание (для эксплуатации водонапорной башни № 1, объемом 50 куб.м, водозаборной скважины № 1 с наземной насосной станцией)
Статус записи об объекте недвижимости:	Сведения об объекте недвижимости имеют статус "временные". Дата истечения срока действия временного характера - 24.12.2020
Особые отметки:	данные отсутствуют
Получатель выписки:	Муниципальное образование Угловский район Алтайского края
Ведущий специалист - эксперт	Т. А. Чеботаревская

Раздел 2

Выписка из Единого государственного реестра недвижимости об основных характеристиках и зарегистрированных правах на объект недвижимости

Сведения о зарегистрированных правах на объект недвижимости

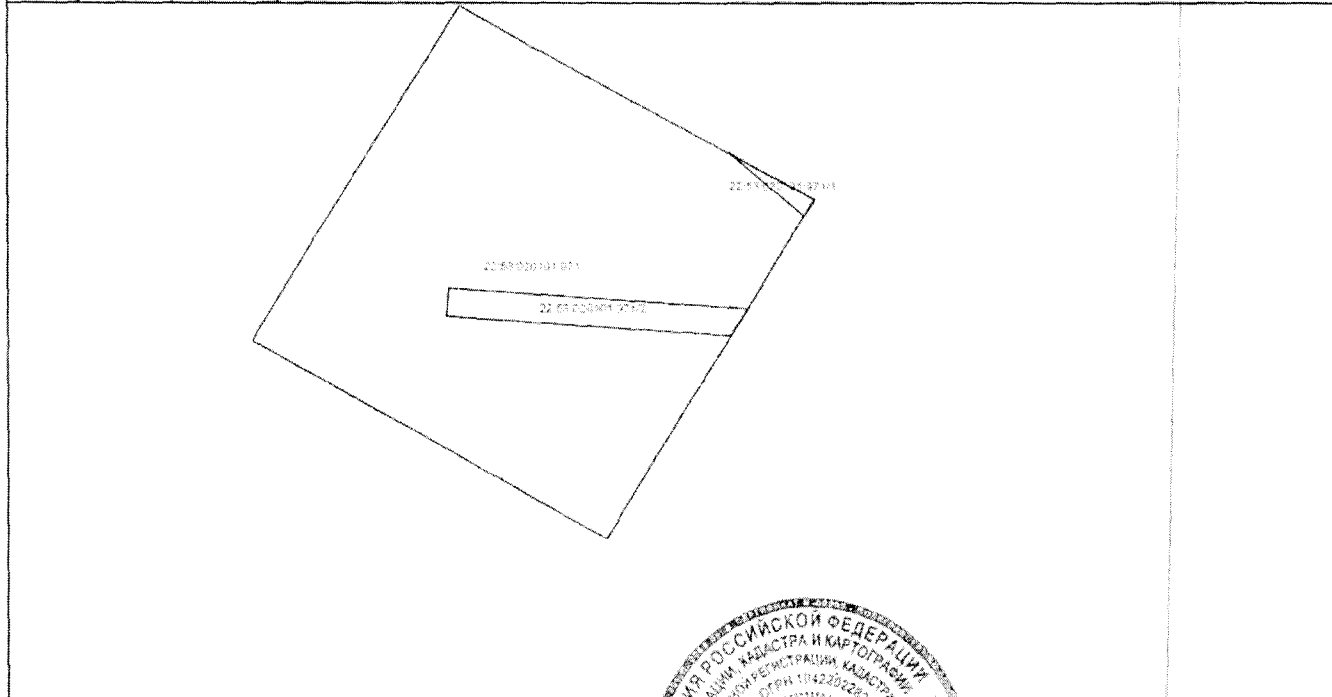
Земельный участок	
<small>(код объекта недвижимости)</small>	
Лист № _____ Раздела <u>2</u>	Всего листов раздела <u>2</u> : _____
Всего разделов: _____	
Всего листов выписки: _____	
22.05.2018	
Кадастровый номер:	22:53:020101:971
1. Правообладатель (правообладатели):	1.1. Муниципальное образование Угловский район Алтайского края
2. Вид, номер и дата государственной регистрации права:	2.1. собственность, 22:53:020101:971-22/003/2018-1, 22.05.2018 г.
3. Документы-основания:	3.1. П. 3 ст. 3.1 Федерального закона "О введении в действие Земельного кодекса Российской Федерации" №137-ФЗ от 25.10.2001 г.; Решение от 21.11.1991 г. Орган выдачи: Алтайский краевой совет народных депутатов.
4. Ограничение прав и обременение объекта недвижимости:	не зарегистрировано
5. Сведения о наличии решения об изъятии объекта недвижимости для государственных и муниципальных нужд:	данные отсутствуют
6. Сведения об осуществлении государственной регистрации прав без необходимого в силу закона согласия третьего лица, органа:	данные отсутствуют
Ведущий специалист - эксперт	Т. А. Чеботаревская

Выписка из Единого государственного реестра недвижимости об основных характеристиках и зарегистрированных правах на объект недвижимости

Описание местоположения земельного участка

Земельный участок			
<small>См.л. объекта недвижимости</small>			
Лист №	Раздела 3	Всего листов раздела 3:	Всего разделов:
22.05.2018			
Кадастровый номер:		22:53:020101:971	

План (чертеж, схема) земельного участка:



Масштаб 1: Условные обозначения:

Ведущий специалист - эксперт	Т.А. Чеботаревская
<small>(подпись)</small>	<small>(подпись)</small>



Управление Федеральной службы государственной регистрации, кадастра и картографии по Алтайскому краю
(полное наименование органа регистрации прав)

Раздел 1

Выписка из Единого государственного реестра недвижимости об основных характеристиках и зарегистрированных правах на объект недвижимости
Сведения об основных характеристиках объекта недвижимости

В Единый государственный реестр недвижимости внесены следующие сведения:

Земельный участок	
<small>(№ 1 Объект недвижимости)</small>	
Лист № <u>1</u> Раздела <u>1</u>	Всего листов раздела <u>1</u> : _____
21.05.2018	Всего разделов _____
Кадастровый номер:	22:53:020101:970
Номер кадастрового квартала:	22:53:020101
Дата присвоения кадастрового номера:	23.12.2015
Ранее присвоенный государственный учетный номер:	данные отсутствуют
Адрес:	Российская Федерация, Алтайский край, Угловский район, с. Озеро-Кузнецово, по ул. Рабочая
Площадь:	25 кв. м
Кадастровая стоимость, руб.:	2049,75
Кадастровые номера расположенных в пределах земельного участка объектов недвижимости:	22:53:000000:252
Категория земель:	Земли населенных пунктов
Виды разрешенного использования:	Коммунальное обслуживание (водопроводная сеть, протяженностью 2081,9 м.)
Статус записи об объекте недвижимости:	Сведения об объекте недвижимости имеют статус "временные". Дата истечения срока действия временного характера - 24.12.2020
Особые отметки:	Граница земельного участка состоит из 11 контуров.
Получатель выписки:	Муниципальное образование Угловский район Алтайского края
Главный специалист - эксперт	Е.П.Арнольд

Раздел 2

Выписка из Единого государственного реестра недвижимости об основных характеристиках и зарегистрированных правах на объект недвижимости
Сведения о зарегистрированных правах на объект недвижимости

Земельный участок	
<small>(№ 2 Объект недвижимости)</small>	
Лист № <u>2</u> Раздела <u>2</u>	Всего листов раздела <u>2</u> : _____
21.05.2018	Всего разделов _____
Кадастровый номер:	22:53:020101:970
1. Правообладатель (правообладатели):	1.1. Муниципальное образование Угловский район Алтайского края.
2. Вид, номер и дата государственной регистрации права:	2.1. собственность, 22:53:020101:970-22:003/2018-1, 21.05.2018 г.
3. Документы-основания:	3.1. Решение от 21.11.1991 г. Орган выдачи: Алтайский краевой совет народных депутатов; 11.3 ст. 3.1 Федерального закона "О введении в действие Земельного кодекса Российской Федерации" №137-ФЗ от 25.10.2001 г.
4. Ограничение прав и обременение объекта недвижимости:	не зарегистрировано
5. Сведения о наличии решения об изъятии объекта недвижимости для государственных и муниципальных нужд:	данные отсутствуют
6. Сведения об осуществлении государственной регистрации прав без необходимого в силу закона согласия третьего лица, органа:	данные отсутствуют
Главный специалист - эксперт	Е.П.Арнольд

Раздел 3

Выписка из Единого государственного реестра недвижимости об основных характеристиках и зарегистрированных правах на объект недвижимости
Описание местоположения земельного участка

Земельный участок			
<small>Лист объекта недвижимости</small>			
Лист №	Раздела <u>3</u>	Всего листов раздела <u>3</u>	Всего разделов
21.05.2018			
Кадастровый номер		22:53:020101:970	
План (чертеж, схема) земельного участка			
Масштаб 1:	Условные обозначения:		
Главный специалист - эксперт		Е.П. Арнольд	

М.П.

Раздел 3

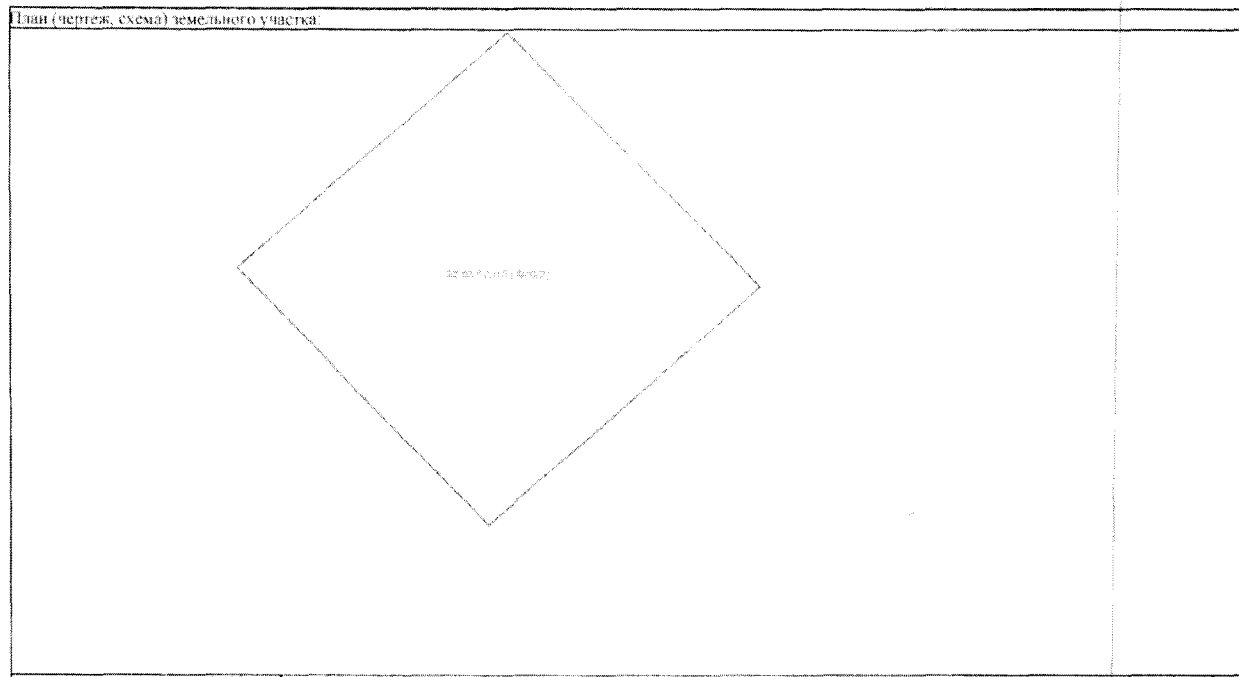
Выписка из Единого государственного реестра недвижимости об основных характеристиках и зарегистрированных правах на объект недвижимости
Описание местоположения земельного участка

Земельный участок			
<small>Лист объекта недвижимости</small>			
Лист №	Раздела <u>3</u>	Всего листов раздела <u>3</u>	Всего разделов
21.05.2018			
Кадастровый номер		22:53:020101:970	
План (чертеж, схема) земельного участка			
Масштаб 1:	Условные обозначения:		
Главный специалист - эксперт		Е.П. Арнольд	


М.П.

Выписка из Единого государственного реестра недвижимости об основных характеристиках и зарегистрированных правах на объект недвижимости
Описание местоположения земельного участка

Земельный участок				
<small>Формы объектов недвижимости</small>				
Лист №	Раздела 3	Всего листов раздела 3 :	Всего разделов:	Всего листов выписки:
21.05.2018				
Кадастровый номер:		22:53:020101:970		

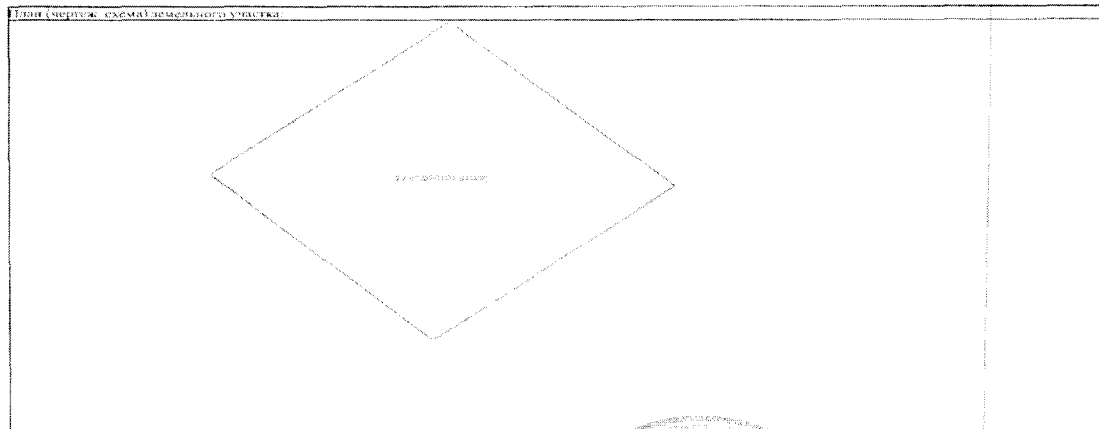


Масштаб 1:	Условные обозначения:		
Главный специалист - эксперт		Е.П. Артюль	
<small>(подпись, идентификация личности)</small>		<small>(подпись, фамилия)</small>	



Выписка из Единого государственного реестра недвижимости об основных характеристиках и зарегистрированных правах на объект недвижимости
Описание местоположения земельного участка

Земельный участок				
<small>Формы объектов недвижимости</small>				
Лист №	Раздела 3	Всего листов раздела 3 :	Всего разделов:	Всего листов выписки:
21.05.2018				
Кадастровый номер:		22:53:020101:970		




Масштаб 1:	Условные обозначения:		
Главный специалист - эксперт		Е.П. Артюль	
<small>(подпись, идентификация личности)</small>		<small>(подпись, фамилия)</small>	




Раздел 3

Выписка из Единого государственного реестра недвижимости об основных характеристиках и зарегистрированных правах на объект недвижимости
Описание местоположения земельного участка


Земельный участок			
<small>(один объект недвижимости)</small>			
Лист №	Раздела 3	Всего листов раздела 3 :	Всего разделов:
21.05.2018			
Кадастровый номер:		22:53:020101:970	
План (чертеж, схема) земельного участка:			
			
Масштаб 1:	Условные обозначения		
Главный специалист - эксперт		Е. П. Арнольд	
<small>(подпись)</small>		<small>(подпись, фамилия)</small>	

МП



Раздел 3

Выписка из Единого государственного реестра недвижимости об основных характеристиках и зарегистрированных правах на объект недвижимости
Описание местоположения земельного участка


Земельный участок			
<small>(один объект недвижимости)</small>			
Лист №	Раздела 3	Всего листов раздела 3 :	Всего разделов:
21.05.2018			
Кадастровый номер:		22:53:020101:970	
План (чертеж, схема) земельного участка:			
			
Масштаб 1:	Условные обозначения		
Главный специалист - эксперт		Е. П. Арнольд	
<small>(подпись)</small>		<small>(подпись, фамилия)</small>	


МП



Раздел 3


Выписка из Единого государственного реестра недвижимости об основных характеристиках и зарегистрированных правах на объект недвижимости
Описание местоположения земельного участка


Земельный участок			
<small>(вид объекта недвижимости)</small>			
Лист №	Раздела 3	Всего листов раздела 3 :	Всего разделов:
21.05.2018			
Кадастровый номер:		22:53:020101:970	
План (чертеж, схема) земельного участка:			
			
Масштаб 1:		Условные обозначения	
Главный специалист - эксперт		Е.П. Арнольда	
<small>(подпись, наименование должности)</small>		<small>(подпись, фамилия)</small>	



Раздел 3

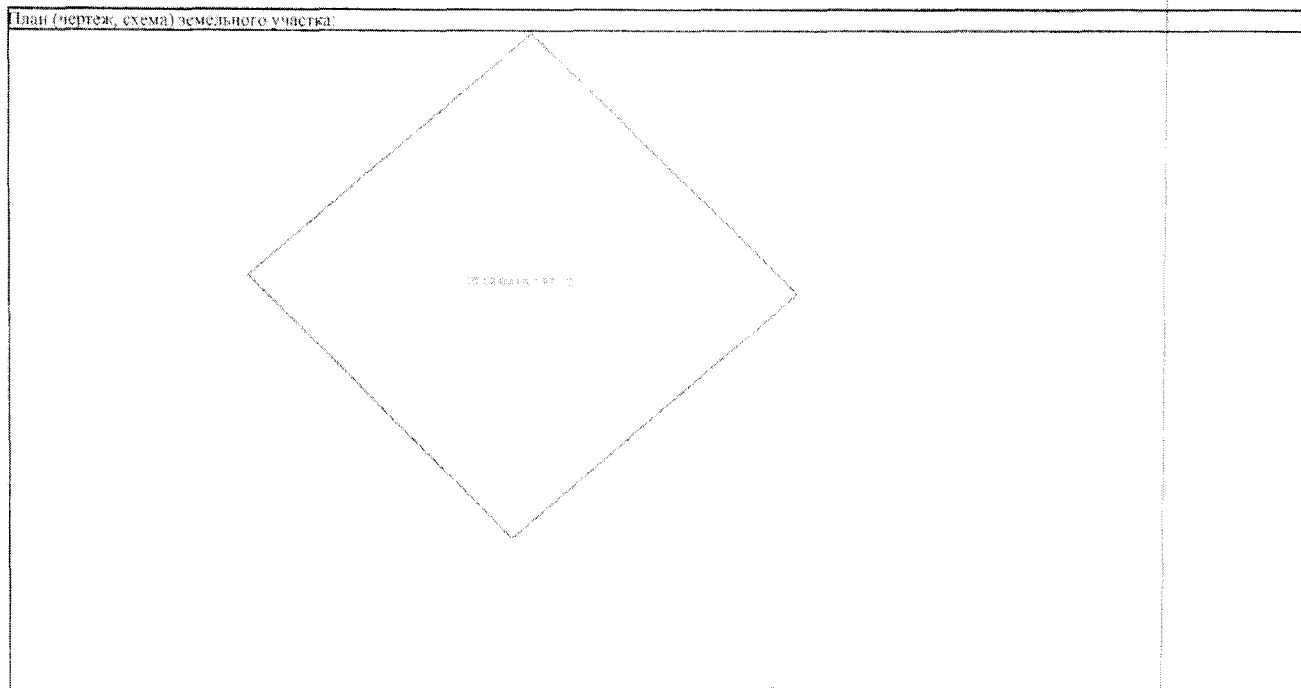
Выписка из Единого государственного реестра недвижимости об основных характеристиках и зарегистрированных правах на объект недвижимости
Описание местоположения земельного участка

Земельный участок			
<small>(вид объекта недвижимости)</small>			
Лист №	Раздела 3	Всего листов раздела 3 :	Всего разделов:
21.05.2018			
Кадастровый номер:		22:53:020101:970	
План (чертеж, схема) земельного участка:			
			
Масштаб 1:		Условные обозначения	
Главный специалист - эксперт		Е.П. Арнольда	
<small>(подпись, наименование должности)</small>		<small>(подпись, фамилия)</small>	




Выписка из Единого государственного реестра недвижимости об основных характеристиках и зарегистрированных правах на объект недвижимости
Описание местоположения земельного участка

Земельный участок			
<small>(код объекта недвижимости)</small>			
Лист №	Раздела 3	Всего листов раздела 3:	Всего разделов:
21.05.2018			
Кадастровый номер:		22:53:020101:970	

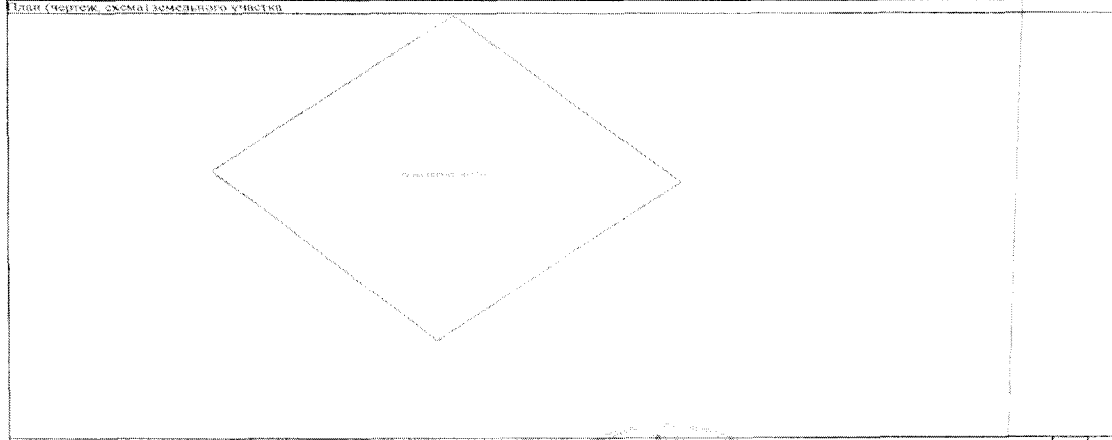


Масштаб 1:	Условные обозначения		
Главный специалист - эксперт		Е.П. Арнольд	
<small>(подпись, наименование должности)</small>		<small>(подпись, фамилия)</small>	




Выписка из Единого государственного реестра недвижимости об основных характеристиках и зарегистрированных правах на объект недвижимости
Описание местоположения земельного участка

Земельный участок			
<small>(код объекта недвижимости)</small>			
Лист №	Раздела 3	Всего листов раздела 3:	Всего разделов:
21.05.2018			
Кадастровый номер:		22:53:020101:970	




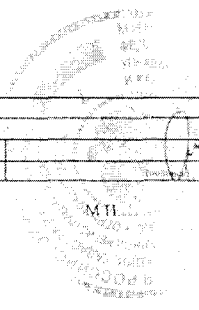
Масштаб 1:	Условные обозначения		
Главный специалист - эксперт		Е.П. Арнольд	
<small>(подпись, наименование должности)</small>		<small>(подпись, фамилия)</small>	



Раздел 3

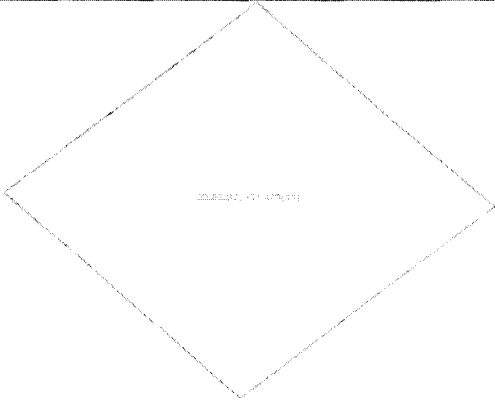
Выписка из Единого государственного реестра недвижимости об основных характеристиках и зарегистрированных правах на объект недвижимости
Описание местоположения земельного участка

Земельный участок			
<small>СМЫСЛ ОБЪЕКТА НЕДВИЖИМОСТИ</small>			
Лист №	Раздела 3	Всего листов раздела 3 :	Всего разделов
21.05.2018			
Кадастровый номер		22:53:020101:970	
План (чертеж, схема) земельного участка:			
			
Масштаб 1:	Условные обозначения:		
Главный специалист – эксперт		Е. П. Арнольд	
<small>Специалист по кадастровому делению</small>		<small>Специалист по кадастровому делению</small>	



Раздел 3

Выписка из Единого государственного реестра недвижимости об основных характеристиках и зарегистрированных правах на объект недвижимости
Описание местоположения земельного участка

Земельный участок			
<small>СМЫСЛ ОБЪЕКТА НЕДВИЖИМОСТИ</small>			
Лист №	Раздела 3	Всего листов раздела 3 :	Всего разделов
21.05.2018			
Кадастровый номер		22:53:020101:970	
План (чертеж, схема) земельного участка:			
			
Масштаб 1:	Условные обозначения:		
Главный специалист – эксперт		Е. П. Арнольд	
<small>Специалист по кадастровому делению</small>		<small>Специалист по кадастровому делению</small>	



Управление Федеральной службы государственной регистрации, кадастра и картографии по Алтайскому краю


1101010, Железнодорожный район, г. Барнаул, 650015

Раздел 1

Выписка из Единого государственного реестра недвижимости об основных характеристиках и зарегистрированных правах на объект недвижимости
Сведения об основных характеристиках объекта недвижимости

В Единый государственный реестр недвижимости внесены следующие сведения:


Безельный участок	
Выписка из Единого государственного реестра недвижимости	
Лист № <u>1</u> Раздела <u>1</u>	Всего листов раздела <u>1</u>
<u>27.05.2018</u>	Всего листов выписки
Кадастровый номер	<u>22:53:020101:972</u>
Номер кадастрового квартала	<u>22:53:020101</u>
Дата прекращения кадастрового номера	<u>23.12.2015</u>
Сводный присвоенный государственный учетный номер	данные отсутствуют
Адрес	Российская Федерация, Алтайский край, Угловский район, с. Стерео-Кузнецово, ул. Молодежная, участок 19
Площадь	<u>3852 кв. м</u>
Кадастровая стоимость, руб.	<u>31582548</u>
Кадастровые номера расположенных в пределах земельного участка объектов недвижимости	<u>22:53:010101:1080; 22:53:020101:1045</u>
Классификация земель	Земли населенных пунктов
Назначение и вид использования	Коммунальное обслуживание (для эксплуатации водонапорной башни №2, объемом 160 куб. м. водо-сборной скважины №2 с насосной станцией)
Список записей об объекте недвижимости	Сведения об объекте недвижимости имеют статус "временные". Дата истечения срока действия временного характера: <u>24.12.2020</u>
Объемы записей	данные отсутствуют
Муниципальный район	Муниципальный район Угловский район Алтайского края
Имя, фамилия, отчество	<u>И.Е. Рассохина</u>



Раздел 2

Выписка из Единого государственного реестра недвижимости об основных характеристиках и зарегистрированных правах на объект недвижимости
Сведения о зарегистрированных правах на объект недвижимости


Безельный участок	
Выписка из Единого государственного реестра недвижимости	
Лист № <u>2</u> Раздела <u>2</u>	Всего листов раздела <u>2</u>
<u>27.05.2018</u>	Всего листов выписки
Кадастровый номер	<u>22:53:020101:972</u>
1. Имя, фамилия, отчество правообладателя	Муниципальное образование Угловский район Алтайского края
2. Дата, номер и дата государственной регистрации права	соб. владение, 22:53:020101:972, 22:003/2018-1, 22.05.2018 г.
3. Дата, номер основания	Решение от 21.11.1991 г. Орган выдачи: Алтайский краевой совет народных депутатов, ст. 13 ст. 33 Федерального закона "О введении в действие Земельного кодекса Российской Федерации" №137-ФЗ от 25.10.2001 г.
4. Ограничение прав и обременение объекта недвижимости	не зарегистрировано
5. Сведения о наличии решения об изъятии объекта недвижимости для государственных и муниципальных нужд	данные отсутствуют
6. Сведения об осуществлении государственной регистрации права собственности в силу закона согласия третьего лица, органа	данные отсутствуют
Имя, фамилия, отчество	<u>И.Е. Рассохина</u>




Выписка из Единого государственного реестра недвижимости об основных характеристиках и зарегистрированных правах на объект недвижимости

Описание местоположения земельного участка

Земельный участок			
<small>плановый кадастровый номер</small>			
Лист №	Раздела 3	Всего листов раздела 3	Всего разделов
32.05.2018			
Коды графий номер		22:53:020101:972	



Масштаб	Условные обозначения		
Выданный специалист - эксперт	И.Е. Рассохина		
<small>подпись и наименование должности</small>	<small>подпись и фамилия</small>		





Управление Федеральной службы государственной регистрации, кадастра и картографии по Алтайскому краю
(полное наименование органа регистрации прав)

Раздел 1

Выписка из Единого государственного реестра недвижимости об основных характеристиках и зарегистрированных правах на объект недвижимости
Сведения об основных характеристиках объекта недвижимости


В Единый государственный реестр недвижимости внесены следующие сведения:

Земельный участок			
<small>(тип объекта недвижимости)</small>			
Лист № _____	Раздела _____	Всего листов раздела : _____	Всего разделов: _____
04.02.2017		Всего листов выписки: _____	
Кадастровый номер:		22:53:000000:234	
Номер кадастрового квартала:	22:53.000000		
Дата присвоения кадастрового номера:	14.12.2016		
Ранее присвоенный государственный учетный номер:	данные отсутствуют		
Адрес:	Алтайский край, Угловский район, с. Угловское, ул. Ленина		
Площадь:	22799 +/- 53 кв. м		
Кадастровая стоимость, руб.:	2306802.82		
Кадастровые номера расположенных в пределах земельного участка объектов недвижимости:	данные отсутствуют		
Категория земель:	Земли населенных пунктов		
Виды разрешенного использования:	Коммунальное обслуживание (под размещение канализационной сети и поля фильтрации)		
Статус записи об объекте недвижимости:	Сведения об объекте недвижимости имеют статус "временные". Дата истечения срока действия временного характера - 15.12.2021		
Особые отметки:	Граница земельного участка состоит из 32 контуров.		
Получатель выписки:	Муниципальное образование Угловский район Алтайского края		
Главный специалист - эксперт			В.В. Каравасева
<small>(полное наименование должности)</small>		<small>(подпись)</small>	<small>(инициалы, фамилия)</small>



Раздел 2


Выписка из Единого государственного реестра недвижимости об основных характеристиках и зарегистрированных правах на объект недвижимости
Сведения о зарегистрированных правах на объект недвижимости

Земельный участок			
<small>(тип объекта недвижимости)</small>			
Лист № _____	Раздела _____	Всего листов раздела : _____	Всего разделов: _____
04.02.2017		Всего листов выписки: _____	
Кадастровый номер:		22:53:000000:234	
1. Правообладатель (правообладатели):	1.1. Муниципальное образование Угловский район Алтайского края.		
2. Вид, номер и дата государственной регистрации права:	2.1. собственность, 22:53.000000:234-22/003/2017-1, 03.02.2017 г.		
3. Документы-основания:	3.1. П. 3 ст. 3.1 Федерального закона "О введении в действие Земельного кодекса Российской Федерации" №137-ФЗ от 25.10.2001 г.; Решение Алтайского краевого Совета народных депутатов "О разграничении государственной собственности на краевую и муниципальную" от 21.11.1991 г.		
4. Ограничение прав и обременение объекта недвижимости:	не зарегистрировано		
5. Сведения о наличии решения об изъятии объекта недвижимости для государственных и муниципальных нужд:	данные отсутствуют		
6. Сведения об осуществлении государственной регистрации прав без необходимого в силу закона согласия третьего лица, органа:	данные отсутствуют		
Главный специалист - эксперт			В.В. Каравасева
<small>(полное наименование должности)</small>		<small>(подпись)</small>	<small>(инициалы, фамилия)</small>




Выписка из Единого государственного реестра недвижимости об основных характеристиках и зарегистрированных правах на объект недвижимости
Описание местоположения земельного участка

Земельный участок			
<small>(выделенный объект недвижимости)</small>			
Лист №	Раздела	Всего листов раздела	Всего разделов
04.02.2017			
Кадастровый номер		22:53:000000:234	



Масштаб 1:	Условные обозначения:		
Главный специалист - эксперт		<i>В В Караваева</i>	В В Караваева
<small>(подпись)</small>		<small>(подпись)</small>	<small>(инициалы, фамилия)</small>



Филиал федерального государственного бюджетного учреждения "Федеральная кадастровая палата Федеральной службы государственной регистрации, кадастра и картографии" по Алтайскому краю

полное наименование органа регистрации прав

Раздел 1

Выписка из Единого государственного реестра недвижимости об объекте недвижимости


Сведения о характеристиках объекта недвижимости

На основании запроса от 20.08.2019, поступившего на рассмотрение 20.08.2019, сообщаем, что согласно записям Единого государственного реестра недвижимости:

Земельный участок			
<small>(код объекта недвижимости)</small>			
Лист №	Раздела 1	Всего листов раздела 1 :	Всего разделов:
20.08.2019	№ 22/163/001/2019-29460		
Кадастровый номер:		22:53:010201:391	

Номер кадастрового квартала:	22:53:010201
Дата присвоения кадастрового номера:	12.05.2016
Ранее присвоенный государственный учетный номер:	данные отсутствуют
Адрес:	Российская Федерация, Алтайский край, Угловский район, пос. Новоугловский
Площадь:	7 +/- 1 кв. м
Кадастровая стоимость, руб.:	592,20
Кадастровые номера расположенных в пределах земельного участка объектов недвижимости:	22:53:010201:395
Кадастровые номера объектов недвижимости, из которых образован объект недвижимости:	данные отсутствуют
Кадастровые номера образованных объектов недвижимости:	данные отсутствуют
Сведения о включении объекта недвижимости в состав предприятия как имущественного комплекса:	данные отсутствуют

Техник 1 категории		Ю.А. Поднебесная
полное наименование должности	подпись	инициалы, фамилия



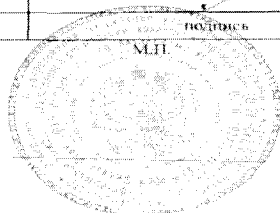
Выписка из Единого государственного реестра недвижимости об объекте недвижимости

Сведения о характеристиках объекта недвижимости

Земельный участок			
<small>(код объекта недвижимости)</small>			
Лист №	Раздела 1	Всего листов раздела 1 :	Всего разделов:
20.08.2019	№ 22/163/001/2019-29460		
Кадастровый номер:		22:53:010201:391	

Категория земель:	Земли населенных пунктов
Виды разрешенного использования:	Коммунальное обслуживание (под размещение канализационной сети)
Сведения о кадастровом инженере:	Баскакова Мария Николаевна №24-12-549, 10.05.2016
Сведения о лесах, водных объектах и об иных природных объектах, расположенных в пределах земельного участка:	данные отсутствуют
Сведения о том, что земельный участок полностью или частично расположен в границах зоны с особыми условиями использования территории или территории объекта культурного наследия:	данные отсутствуют
Сведения о том, что земельный участок расположен в границах особой экономической зоны, территории опережающего социально-экономического развития, зоны территориального развития в Российской Федерации, иной зоны:	данные отсутствуют
Сведения о том, что земельный участок расположен в границах особо охраняемой природной территории, охотничьих угодий, лесничеств, лесопарков:	данные отсутствуют
Сведения о результатах проведения государственного земельного надзора:	данные отсутствуют
Сведения о расположении земельного участка в границах территории, в отношении которой утвержден проект межевания территории:	данные отсутствуют


Техник 1 категории		Ю.А. Поднебесная
полное наименование должности	подпись	инициалы, фамилия



Выписка из Единого государственного реестра недвижимости об объекте недвижимости
Сведения о характеристиках объекта недвижимости

Земельный участок				
<small>Объект недвижимости</small>				
Лист №	Раздела 1	Всего листов раздела 1:	Всего разделов:	Всего листов выписки:
20.08.2019	№ 22/163/001/2019-29460			
Кадастровый номер:			22:53:010201:391	


Условный номер земельного участка:	данные отсутствуют
Сведения о принятии акта и (или) заключении договора, предусматривающих предоставление в соответствии с земельным законодательством исполнительным органом государственной власти или органом местного самоуправления находящегося в государственной или муниципальной собственности земельного участка для строительства наемного дома социального использования или наемного дома коммерческого использования:	данные отсутствуют
Сведения о том, что земельный участок или земельные участки образованы на основании решения об изъятии земельного участка и (или) расположенного на нем объекта недвижимости для государственных или муниципальных нужд:	данные отсутствуют
Сведения о том, что земельный участок образован из земель или земельного участка, государственная собственность на которые не разграничена:	данные отсутствуют
Сведения о наличии земельного спора о местоположении границ земельных участков:	данные отсутствуют
Статус записи об объекте недвижимости:	Сведения об объекте недвижимости имеют статус "актуальные"
Особые отметки:	Граница земельного участка состоит из 7 контуров. Состав земельного участка: 1) №1 площадь: 1 кв.м 2) №2 площадь: 1 кв.м 3) №3 площадь: 1 кв.м 4) №4 площадь: 1 кв.м 5) №5 площадь: 1 кв.м 6) №6 площадь: 1 кв.м 7) №7 площадь: 1 кв.м Сведения необходимые для заполнения раздела 4 отсутствуют. Сведения необходимые для заполнения раздела 4 Г отсутствуют. Сведения необходимые для заполнения раздела 4.2 отсутствуют.
Получатель выписки:	Цифер В Э (законному представителю Администрации Угловского района Алтайского края

Техник I категории		Ю.А. Поднебесная
полное наименование должности	подпись	инициалы, фамилия

М.П.

Выписка из Единого государственного реестра недвижимости об объекте недвижимости
Сведения о зарегистрированных правах


Лист № 2

Земельный участок				
<small>Объект недвижимости</small>				
Лист №	Раздела 2	Всего листов раздела 2:	Всего разделов:	Всего листов выписки:
20.08.2019	№ 22/163/001/2019-29460			
Кадастровый номер:			22:53:010201:391	
1. Правообладатель (правообладатели):	1.1. Муниципальное образование Угловский район Алтайского края.			
2. Вид, номер и дата государственной регистрации права:	2.1. собственность, 22:53:010201:391-22/003/2018-1, 29.06.2018 г.			
3. Ограничение прав и обременение объекта недвижимости:	не зарегистрировано			
4. Договоры участия в долевом строительстве:	не зарегистрировано			
5. Заявленные в судебном порядке права требования:	данные отсутствуют			
6. Сведения о возражении в отношении зарегистрированного права:	данные отсутствуют			
7. Сведения о наличии решения об изъятии объекта недвижимости для государственных и муниципальных нужд:	данные отсутствуют			
8. Сведения о невозможности государственной регистрации без значимого участия правообладателя или его законного представителя:	данные отсутствуют			
9. Правопривлечения и сведения о наличии поступивших, но не рассмотренных заявлений о проведении государственной регистрации права (перехода, прекращения права), ограничения права или обременения объекта недвижимости, сделки в отношении объекта недвижимости:	данные отсутствуют			
10. Сведения об осуществлении государственной регистрации сделки, права, ограничения права без необходимого в силу закона согласия третьего лица, органа:	данные отсутствуют			
11. Сведения о невозможности государственной регистрации перехода, прекращения, ограничения права на земельный участок из земель сельскохозяйственного назначения:	данные отсутствуют			
Техник I категории		Ю.А. Поднебесная		
полное наименование должности	подпись	инициалы, фамилия		


М.П.

Выписка из Единого государственного реестра недвижимости об объекте недвижимости
Описание местоположения земельного участка

Земельный участок			
<small>(ИДНД ОБЪЕКТА НЕДВИЖИМОСТИ)</small>			
Лист №	Раздела 3	Всего листов раздела 3 :	Всего разделов:
20.08.2019	№ 22/163/001/2019-29460		
Кадастровый номер:		22:53:010201:391	


План (чертеж, схема) земельного участка	
	
Масштаб 1: данные отсутствуют	Условные обозначения:

Техник I категории	<i>[Signature]</i>	Ю.А. Поднебесная
полное наименование должности	подпись	инициалы, фамилия




Выписка из Единого государственного реестра недвижимости об объекте недвижимости
Описание местоположения земельного участка

Земельный участок			
<small>(ИДНД ОБЪЕКТА НЕДВИЖИМОСТИ)</small>			
Лист №	Раздела 2	Всего листов раздела 2 :	Всего разделов:
20.08.2019	№ 22/163/001/2019-29460		
Кадастровый номер:		22:53:010201:391	

План (чертеж, схема) земельного участка	
	
Масштаб 1: данные отсутствуют	Условные обозначения:

Техник I категории	<i>[Signature]</i>	Ю.А. Поднебесная
полное наименование должности	подпись	инициалы, фамилия




Выписка из Единого государственного реестра недвижимости об объекте недвижимости
Описание местоположения земельного участка

Земельный участок			
<small>выд. объекта недвижимости</small>			
Лист № <u> </u> Раздела <u>3</u>	Всего листов раздела <u>3</u> :	Всего разделов: <u> </u>	Всего листов выписки: <u> </u>
20.08.2019 № 22/163/001/2019-29460			
Кадастровый номер:		22:53:010201:391	

План (чертеж, схема) земельного участка	
22:53:010201:391(2)	
Масштаб 1: данные отсутствуют	Условные обозначения:

Техник I категории	<i>[Подпись]</i>	Ю.А. Поднебесная
полное наименование должности	подпись	инициалы, фамилия

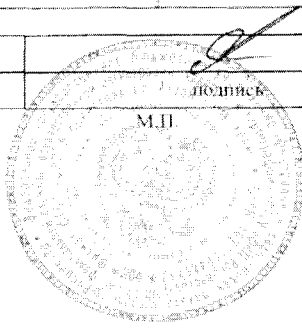


Выписка из Единого государственного реестра недвижимости об объекте недвижимости
Описание местоположения земельного участка

Земельный участок			
<small>выд. объекта недвижимости</small>			
Лист № <u> </u> Раздела <u>3</u>	Всего листов раздела <u>3</u> :	Всего разделов: <u> </u>	Всего листов выписки: <u> </u>
20.08.2019 № 22/163/001/2019-29460			
Кадастровый номер:		22:53:010201:391	


План (чертеж, схема) земельного участка	
22:53:010201:391(2)	
Масштаб 1: данные отсутствуют	Условные обозначения:


Техник I категории	<i>[Подпись]</i>	Ю.А. Поднебесная
полное наименование должности	подпись	инициалы, фамилия

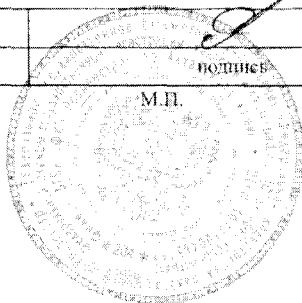


Выписка из Единого государственного реестра недвижимости об объекте недвижимости
Описание местоположения земельного участка

Земельный участок			
<small>Год объекта недвижимости</small>			
Лист № _____	Раздела <u>3</u>	Всего листов раздела <u>3</u> : _____	Всего разделов: _____
20.08.2019 № 22/163/001/2019-29460		Всего листов выписки: _____	
Кадастровый номер:		22:53:010201:391	


План (чертеж, схема) земельного участка	
	
Масштаб 1: данные отсутствуют	Условные обозначения:


Техник I категории		Ю.А. Поднебесная
полное наименование должности	подпись	инициалы, фамилия




Выписка из Единого государственного реестра недвижимости об объекте недвижимости
Описание местоположения земельного участка

Земельный участок			
<small>Год объекта недвижимости</small>			
Лист № _____	Раздела <u>3</u>	Всего листов раздела <u>3</u> : _____	Всего разделов: _____
20.08.2019 № 22/163/001/2019-29460		Всего листов выписки: _____	
Кадастровый номер:		22:53:010201:391	

План (чертеж, схема) земельного участка	
	
Масштаб 1: данные отсутствуют	Условные обозначения:


Техник I категории		Ю.А. Поднебесная
полное наименование должности	подпись	инициалы, фамилия




Выписка из Единого государственного реестра недвижимости об объекте недвижимости
Описание местоположения земельного участка

Земельный участок				
<small>(ИД объекта недвижимости)</small>				
Лист №	Раздела <u>3</u>	Всего листов раздела <u>3</u> :	Всего разделов:	Всего листов выписки:
20.08.2019 № 22/163/001/2019-29460				
Кадастровый номер:		22:53:010201:391		

План (чертеж, схема) земельного участка		
22:53:010201:391		
Масштаб 1: данные отсутствуют		
Условные обозначения:		

Техник I категории		Ю.А. Поднебесная
полное наименование должности	подпись	инициалы, фамилия





Раздел 3

Выписка из Единого государственного реестра недвижимости об объекте недвижимости
Описание местоположения земельного участка

Земельный участок				
<small>(ИД объекта недвижимости)</small>				
Лист №	Раздела <u>3</u>	Всего листов раздела <u>3</u> :	Всего разделов:	Всего листов выписки:
20.08.2019 № 22/163/001/2019-29460				
Кадастровый номер:		22:53:010201:391		

План (чертеж, схема) земельного участка		
22:53:010201:391		
Масштаб 1: данные отсутствуют		
Условные обозначения:		

Техник I категории		Ю.А. Поднебесная
полное наименование должности	подпись	инициалы, фамилия




Выписка из Единого государственного реестра недвижимости об объекте недвижимости
Описание местоположения земельного участка

Земельный участок				
<small>тип объекта недвижимости</small>				
Лист №	Раздела 3.1	Всего листов раздела 3.1 :	Всего разделов:	Всего листов выписки:
20.08.2019 № 22/163/001/2019-29460				
Кадастровый номер:			22:53:010201:391	

Описание местоположения границ земельного участка							
Номер п/п	Номер точки		Дирекционный угол	Горизонтальное проложение, м	Описание закрепления на местности	Кадастровые номера смежных участков	Сведения об адресах правообладателей смежных земельных участков
	начальная	конечная					
1	2	3	4	5	6	7	8
1	1	2	270° 0'	1	данные отсутствуют	данные отсутствуют	данные отсутствуют
2	2	3	180° 0'	1	данные отсутствуют	данные отсутствуют	данные отсутствуют
3	3	4	90° 0'	1	данные отсутствуют	данные отсутствуют	данные отсутствуют
4	4	1	0° 0'	1	данные отсутствуют	данные отсутствуют	данные отсутствуют
5	5	6	270° 0'	1	данные отсутствуют	данные отсутствуют	данные отсутствуют
6	6	7	180° 0'	1	данные отсутствуют	данные отсутствуют	данные отсутствуют
7	7	8	90° 0'	1	данные отсутствуют	данные отсутствуют	данные отсутствуют
8	8	5	0° 0'	1	данные отсутствуют	данные отсутствуют	данные отсутствуют
9	9	10	270° 0'	1	данные отсутствуют	данные отсутствуют	данные отсутствуют
10	10	11	180° 0'	1	данные отсутствуют	данные отсутствуют	данные отсутствуют
11	11	12	90° 0'	1	данные отсутствуют	данные отсутствуют	данные отсутствуют
12	12	9	0° 0'	1	данные отсутствуют	данные отсутствуют	данные отсутствуют
13	13	14	270° 0'	1	данные отсутствуют	данные отсутствуют	данные отсутствуют
14	14	15	180° 0'	1	данные отсутствуют	данные отсутствуют	данные отсутствуют
15	15	16	90° 0'	1	данные отсутствуют	данные отсутствуют	данные отсутствуют

Техник I категории		Ю.А. Поддубская
полное наименование должности	подпись	инициалы, фамилия




Раздел 3.1

Выписка из Единого государственного реестра недвижимости об объекте недвижимости
Описание местоположения земельного участка

Земельный участок				
<small>тип объекта недвижимости</small>				
Лист №	Раздела 3.1	Всего листов раздела 3.1 :	Всего разделов:	Всего листов выписки:
20.08.2019 № 22/163/001/2019-29460				
Кадастровый номер:			22:53:010201:391	

Описание местоположения границ земельного участка							
Номер п/п	Номер точки		Дирекционный угол	Горизонтальное проложение, м	Описание закрепления на местности	Кадастровые номера смежных участков	Сведения об адресах правообладателей смежных земельных участков
	начальная	конечная					
1	2	3	4	5	6	7	8
16	16	13	0° 0'	1	данные отсутствуют	данные отсутствуют	данные отсутствуют
17	17	18	270° 0'	1	данные отсутствуют	данные отсутствуют	данные отсутствуют
18	18	19	180° 0'	1	данные отсутствуют	данные отсутствуют	данные отсутствуют
19	18	18	данные отсутствуют	данные отсутствуют	данные отсутствуют	22:53:010201:392	Адрес отсутствует
20	19	20	90° 0'	1	данные отсутствуют	данные отсутствуют	данные отсутствуют
21	20	17	0° 0'	1	данные отсутствуют	данные отсутствуют	данные отсутствуют
22	21	22	270° 0'	1	данные отсутствуют	данные отсутствуют	данные отсутствуют
23	22	23	180° 0'	1	данные отсутствуют	данные отсутствуют	данные отсутствуют
24	23	24	90° 0'	1	данные отсутствуют	данные отсутствуют	данные отсутствуют
25	24	21	0° 0'	1	данные отсутствуют	данные отсутствуют	данные отсутствуют
26	25	26	270° 0'	1	данные отсутствуют	данные отсутствуют	данные отсутствуют
27	26	27	180° 0'	1	данные отсутствуют	данные отсутствуют	данные отсутствуют
28	27	28	90° 0'	1	данные отсутствуют	данные отсутствуют	данные отсутствуют
29	28	25	0° 0'	1	данные отсутствуют	данные отсутствуют	данные отсутствуют


Техник I категории		Ю.А. Поддубская
полное наименование должности	подпись	инициалы, фамилия



Выписка из Единого государственного реестра недвижимости об объекте недвижимости
Описание местоположения земельного участка

Земельный участок				
<small>(полн. объект недвижимости)</small>				
Лист №	Раздела 3.2	Всего листов раздела 3.2	Всего разделов:	Всего листов выписки:
20.08.2019 № 22/163/001/2019-29460				
Кадастровый номер:			22:53:010201:391	

Сведения о характерных точках границы земельного участка				
Система координат:				
Зона №				
Номер точки	Координаты		Описание закрепления на местности	Средняя квадратическая погрешность определения координат характерных точек границ земельного участка, м
	X	Y		
1	2	3	4	5
1	389288.85	1357244.53	Закрепление отсутствует	0.10
2	389288.85	1357243.53	Закрепление отсутствует	0.10
3	389287.85	1357243.53	Закрепление отсутствует	0.10
4	389287.85	1357244.53	Закрепление отсутствует	0.10
5	389365.50	1357051.74	Закрепление отсутствует	0.10
6	389365.50	1357050.74	Закрепление отсутствует	0.10
7	389364.50	1357050.74	Закрепление отсутствует	0.10
8	389364.50	1357051.74	Закрепление отсутствует	0.10
9	389308.70	1357208.61	Закрепление отсутствует	0.10
10	389308.70	1357207.61	Закрепление отсутствует	0.10
11	389307.70	1357207.61	Закрепление отсутствует	0.10
12	389307.70	1357208.61	Закрепление отсутствует	0.10
13	389403.85	1356950.49	Закрепление отсутствует	0.10
14	389403.85	1356949.49	Закрепление отсутствует	0.10
15	389402.85	1356949.49	Закрепление отсутствует	0.10


Техник I категории		Ю.А. Поднибесная
полное наименование должности	подпись	инициалы, фамилия

Выписка из Единого государственного реестра недвижимости об объекте недвижимости
Описание местоположения земельного участка

Лист № 2

Земельный участок				
<small>(полн. объект недвижимости)</small>				
Лист №	Раздела 3.2	Всего листов раздела 3.2	Всего разделов:	Всего листов выписки:
20.08.2019 № 22/163/001/2019-29460				
Кадастровый номер:			22:53:010201:391	

Сведения о характерных точках границы земельного участка				
Система координат:				
Зона №				
Номер точки	Координаты		Описание закрепления на местности	Средняя квадратическая погрешность определения координат характерных точек границ земельного участка, м
	X	Y		
1	2	3	4	5
16	389402.85	1356950.49	Закрепление отсутствует	0.10
17	389119.90	1357190.21	Закрепление отсутствует	0.10
18	389119.90	1357189.21	Закрепление отсутствует	0.10
19	389118.90	1357189.21	Закрепление отсутствует	0.10
20	389118.90	1357190.21	Закрепление отсутствует	0.10
21	389189.70	1357208.35	Закрепление отсутствует	0.10
22	389189.70	1357208.35	Закрепление отсутствует	0.10
23	389188.70	1357208.35	Закрепление отсутствует	0.10
24	389188.70	1357209.35	Закрепление отсутствует	0.10
25	390104.45	1356701.21	Закрепление отсутствует	0.10
26	390104.45	1356706.21	Закрепление отсутствует	0.10
27	390104.45	1356700.21	Закрепление отсутствует	0.10
28	390104.45	1356701.21	Закрепление отсутствует	0.10

Техник I категории		Ю.А. Поднибесная
полное наименование должности	подпись	инициалы, фамилия

**Раздел 4. Значения долгосрочных параметров регулирования деятельности
Концессионера в сфере водоснабжения**

	Период действия				
	2019	2020	2021	2022	2023
Базовый уровень операционных расходов, тыс. руб.	7123,69	х	х	х	х
Индекс эффективности операционных расходов, %	1	1	1	1	1
Нормативный уровень прибыли, %	3,15	4,13	3,40	3,65	3,50

**Значения долгосрочных параметров регулирования деятельности
Концессионера в сфере водоотведения**

	Период действия				
	2019	2020	2021	2022	2023
Базовый уровень операционных расходов, тыс. руб.	455,34	х	х	х	х
Индекс эффективности операционных расходов, %	1	1	1	1	1
Нормативный уровень прибыли, %	3,15	3,04	0	0	0

Раздел 5. Плановые значения показателей надежности, качества и энергетической эффективности Объекта Соглашения

№ п/п	Показатели	Ед. изм.	Значение показателей по годам				
			2019	2020	2021	2022	2023
Водоснабжение							
Надежности	количество перерывов в подаче воды, зафиксированных в местах исполнения обязательств организацией, осуществляющей холодное водоснабжение, по подаче холодной воды, возникших в результате аварий, повреждений и иных технологических нарушений на объектах централизованной системы холодного водоснабжения, принадлежащих организации, осуществляющей холодное водоснабжение, в расчете на протяженность водопроводной сети в год.	ед./км	0,6	0,5	0,4	0,3	0,2
Качества	доля проб питьевой воды, подаваемой с источников водоснабжения, водопроводных станций или иных объектов централизованной системы водоснабжения в распределительную водопроводную сеть, не соответствующих установленным требованиям, в общем объеме проб, отобранных по результатам производственного контроля качества питьевой воды	%	0	0	0	0	0
	доля проб питьевой воды в распределительной водопроводной сети, не соответствующих установленным требованиям, в общем объеме проб, отобранных по результатам производственного контроля качества питьевой воды	%	0	0	0	0	0
Энергетической эффективности	доля потерь воды в централизованных системах водоснабжения при транспортировке в общем объеме воды, поданной в водопроводную сеть	%	12,4	12,3	12,2	12,1	12,0
	удельный расход электрической энергии, потребляемой в технологическом процессе транспортировки питьевой воды, на единицу объема транспортируемой воды	кВт*ч /куб.м	0,69	0,69	0,69	0,69	0,69
Водоотведение							
Надежности и бесперебойности	удельное количество аварий и засоров в расчете на протяженность канализационной сети в год	Ед./км	0	0	0	0	0
Энергетической эффективности	удельный расход электрической энергии, потребляемой в технологическом процессе транспортировки сточных вод, на единицу объема транспортируемых сточных вод	кВт*ч /куб.м	0,436	0,436	0,436	0,436	0,436

Раздел 6. Состав и описание иного имущества,
передаваемого Концедентом Концессионеру по Соглашению

№ п/п	Наименование имущества	Описание имущества	Ко-л-во	Балансовая стоимость, руб.	Остаточная стоимость, руб.	Год изготовления	Срок эксплуатации, лет	Оценка технического состояния
1	Экскаватор одноковшовый ЭО 2621В2	гос.номер 22ЕВ9881, цвет - сине-оранжевый, мощность двигателя, кВт. (л.с.): 60(81),	1	750000,0	45000,04	2010	9	удовлетворительное
2	Автомобиль УАЗ-3962	идентификационный номер ХТГ 396200V0039654, наименование (тип ТС) санитарный А/М, модель, № двигателя УМЗ-4178 v1009694, шасси (рама) № V0419756, кузов № V0039654, цвет кузова (кабины) – защитный, мощность двигателя, л.с. (кВт) 76 (55,9), рабочий объем двигателя, куб. см. 2445, тип двигателя - карбюраторный, гос. знак У852НА22	1	59520,0	0,00	1997	22	удовлетворительное
3	Автомобиль УАЗ-2206	идентификационный номер ХТГ 220600X0033228, наименование (тип ТС) грузопассажирский А/М, модель, № двигателя УМЗ-4178 X0809110, шасси (рама) № X0031281, кузов № X0033228, цвет кузова (кабины) – серо-голубой, мощность двигателя, л.с. (кВт) 76 (55,9), рабочий объем двигателя, куб. см. 2445, тип двигателя - карбюраторный, гос. знак Р931НО22	1	112715,1	0,00	1999	20	удовлетворительное

Раздел 7. Копии документов, удостоверяющих (устанавливающих) право собственности Концедента на иное имущество

Собые отметки

Наименование (ф. и. о.) собственника:

Адрес:

Дата продажи (передачи) Документ на право собственности

Подпись прежнего собственника М.П.

Подпись настоящего собственника М.П.

Свидетельство о регистрации ТС
Серийный номер: _____ № _____

Регистрационный знак: _____

Дата регистрации: _____

Выдано ГАИ: _____

М.П. Подпись

Отметка о снятии с учета

Дата снятия с учета: _____

М.П. Подпись

Собые отметки

Собые отметки

ПАСПОРТ ТРАНСПОРТНОГО СРЕДСТВА

73 ВХ 102050

1. Идентификационный номер (VIN) ХТТ3969200100-89864

2. Марка, модель ТС УАЗ-3982

3. Наименование (тип ТС) СЕЧИГАРНИИ А:1М

4. Категория ТС (А, В, С, D, прочие) В

5. Год изготовления ТС 1997

6. Модель, № двигателя УМЗ-4178 N V1009894

7. Шасси (рама) № У0418795

8. Кузов (прицеп) № У0039054

9. Цвет кузова (кабины) ЗЕЛЕНЫЙ

10. Мощность двигателя, л. с. (кВт) 76 (55,9)

11. Рабочий объем двигателя, куб. см 2445

12. Тип двигателя КАРБЮРАТОРНЫЙ

13. Разрешенная максимальная масса, кг 2500

14. Масса без нагрузки, кг 1872

15. Организация-изготовитель ТС (страна) РОССИЯ, МОСКВА

16. Одобрение типа ТС № ЕО1098 выдано РОССТАНДИОТ от 27.12.1988

17. Страна вывоза ТС

18. Серия, № удостоверения, ПТД

19. Таможенные ограничения

20. Наименование (ф. и. о.) собственника ТС ООО "УЛЬЯНОВСКИЕ АВТОМОБИЛИ"

21. Адрес АНТОНОВСКИЙ КР. ВЕЛИКОВСКИЙ Р-Н С. ПЛЕЛОВСКОЕ УЛ. ЗАВОДСКАЯ 15

22. Наименование организации, выдавшей паспорт АООТ УАЗ

23. Адрес 432008 Рр. г. Ульяновск Московское шоссе, в

24. Дата выдачи паспорта 28 ноября 1997

М.П. Подпись

Особые отметки

Наименование (ф. и. о.) собственника
Администрация Кругового Совета Углов, Р-на, С. Круглое

Адрес: Алтайский край, Угловский район, с. Круглое

Дата передачи (передачи) 17.12.87

Документ на право собственности

Подпись настоящего собственника

М.П.

Сервисное свидетельство о регистрации ТС № 812542

Серия ДН

Знак У852НА22

Дата регистрации 21 ноября 2005г.

Выдано ГАИ № 22-081

Выдан ГАИ № 22-081

Подпись

Отметка о снятии с учета

Дата снятия с учета

М.П.

Особые отметки

Наименование (ф. и. о.) собственника
Администрация Кругового Совета Угловского района Алтайского края

Адрес: Алтайский край, р-н Угловский, с. Угловское, ул. Ленинская

Дата передачи (передачи) 27.06.2010г.

Документ на право собственности

Подпись настоящего собственника

М.П.

Сервисное свидетельство о регистрации ТС

Серия

Знак

Дата регистрации

Выдано ГАИ

Подпись

Отметка о снятии с учета

Дата снятия с учета

М.П.

Особые отметки

Наименование (ф. и. о.) собственника
Угловский ЦРБ

Адрес: Угловский район, с. Угловское, Кашинский проезд

Дата передачи (передачи) 17.12.87

Документ на право собственности

Подпись настоящего собственника

М.П.

Сервисное свидетельство о регистрации ТС № 306701

Серия

Знак

Дата регистрации

Выдано ГАИ

Подпись

Отметка о снятии с учета

Дата снятия с учета

М.П.

Особые отметки

Наименование (ф. и. о.) собственника
Угловский ЦРБ

Адрес: Угловский район, с. Угловское, Кашинский проезд

Дата передачи (передачи) 17.12.87

Документ на право собственности

Подпись настоящего собственника

М.П.

Сервисное свидетельство о регистрации ТС

Серия

Знак

Дата регистрации

Выдано ГАИ

Подпись

Отметка о снятии с учета

Дата снятия с учета

М.П.

Особые отметки

Наименование (ф. и. о.) собственника
Угловский ЦРБ

Адрес: Угловский район, с. Угловское, Кашинский проезд

Дата передачи (передачи) 17.12.87

Документ на право собственности

Подпись настоящего собственника

М.П.

Сервисное свидетельство о регистрации ТС

Серия

Знак

Дата регистрации

Выдано ГАИ


Подпись

Отметка о снятии с учета

Дата снятия с учета

М.П.

ПАСПОРТ САМОХОДНОЙ МАШИНЫ И ДРУГИХ ВИДОВ ТЕХНИКИ



Наименование и марка машины Экскаватор одноковшовый
ЭО 2621В2

Предприятие-изготовитель ООО «Челябинский завод коммунального машиностроения»

BE 573940

Адрес 454080 г. Челябинск, ул. Витебская, 2 - 304.

Сертификат соответствия № РОССТУМ.02.В02390 от 18.09.2009
Выдан СЦАТ г. Челябинск

Акт гостехосмотра № _____ от _____ Год выпуска 2010

Заводской № машины (рамы) 002044/401054

Двигатель № 462089

Коробка передач № 292246

Основной ведущий мост (мосты) № 590594

Цвет Сине - оранжевый

Вид движителя Колесный

Мощность двигателя, кВт (л.с.) 60 (81)

Конструктивная масса, кг 6100


Максимальная конструктивная скорость, км/час 20

Габаритные размеры, мм 7000 * 2500 * 3900

Наименование (ф. и. о.) покупателя (собственника) машины
Администрация Угловского района Алтайского края

Адрес 658270, Алтайский край, с. Угловское, ул. Ленина, 40.

Дата выдачи паспорта 28 января 2010 г.



Подпись

Свидетельство о регистрации

Особые отметки

Серия ВН № 535252 22 серия ЕВ № 9736

Гос. регистрационный знак, код 5 апреля 2010 г.

Дата регистрации УГЛОВСКОГО РАЙОНА Выдано государственной инспекцией
гостехнадзора

М. П.

Подпись

Дата снятия с учета 23.06.11.

М. П.

Подпись

Наименование (ф. и. о.) нового собственника (владельца)

Администрация Угловского сельсовета
Адрес г. Угловский р-н, с. Угловское, пер. Калашникова, 13


Дата продажи (передачи)

М. П.

Подпись прежнего собственника
или владельца

Наименование (ф. и. о.) владельца

Адрес



Свидетельство о регистрации

Особые отметки

Серия ВН № 879010Гос. регистрационный знак код 22 серия ЕВ № 9881Дата регистрации 23 июня 2011 г. Выдано Государственной инспекцией
Гостехнадзора УГЛОВСКОГО РАЙОНА

М. П.

Подпись

Дата снятия с учета 04.07.2016 г.

М. П.

Подпись

Наименование (ф. и. о.) нового собственника (владельца)

А. С. Министров, г. Угловского р-на, Ант. ул.

Адрес

Дата продажи (передачи)

М. П.

Подпись прежнего собственника

или владельца

Наименование (ф. и. о.) владельца

Адрес

Свидетельство о регистрации

Особые отметки

Серия СВ № 420549Гос. регистрационный знак код 22 серия ЕК № 6404Дата регистрации 04.07.2016 Выдано Государственной инспекциейГостехнадзора Государственная инспекция гостехнадзора Угловского района

М. П.

Подпись

Дата снятия с учета

М. П.

Подпись

Наименование (ф. и. о.) нового собственника (владельца)

Адрес

Дата продажи (передачи)

М. П.

Подпись прежнего собственника

или владельца

Наименование (ф. и. о.) владельца

Адрес

ИМПОРТ ТРАНСПОРТНОГО СРЕДСТВА



73 ЕН 270961

1. Идентификационный номер (VIN) XHT2208000000000000000

2. Марка, модель ТС УАЗ-2206

3. Наименование (тип ТС) ГРУППИРОВАННЫЙ АВТОБУС

4. Категория ТС (А, В, С, D, прочие) D

5. Год изготовления ТС 1998

6. Модель, № двигателя УАЗ-4178 ИХ0809010

7. Масса (рама) кг Х0031251

8. Кузов (шасси) № Х00392228

9. Цвет кузова (кабина) СЕРЫЙ-КОРИЧН

10. Мощность двигателя, л. с. (кВт) 76 (55,9)

11. Рабочий объем двигателя, куб. см 2400

12. Тип топлива АРЕНАТОРИИ

13. Разрешенная максимальная масса, кг 2750

14. Масса без нагрузки, кг 1347

15. Организация-готовитель ТС (страна) РУССКАЯ ФЕДЕРАЦИЯ

16. Обращение типа ТС № 001106 от 27.12.1998

17. Страна ввоза ТС

18. Серия, № удостоверения, ГИП

19. Транспортное предприятие

20. Наименование (ф. и. о.) собственника ТС

С.В. ЗИНАУЛОВА

21. Адрес П.УЛИЦА СКАЖИНА, 7

22. Наименование организации, выдавшей паспорт

УАЗ МОТОРНЫЙ ЗАВОД


850008 МОСКОВСКОЕ ШОССЕ, 2

125080 МОСКВА, МОСКОВСКАЯ ОБЛАСТЬ, 1998

23. Подпись



Особые отметки
ВЗНАН ТР.180828
7418 04-01



Наименование (ф. и. о.) собственника

ДЕПАРТАМЕНТ УПРАВЛЕНИЯ РАЙОНА АПТАКОВСКОГО РАЙОНА

Адрес Аптаковский край, р-н Углевский, с. Углевское, ул.

Речная, дом 40

Дата продажи (передачи) 15.05.2017

Документ на право собственности №2

Договор, заключенный в простой письменной форме

Подпись продавца Собственника

Собственника

М.П.

Свидетельство о регистрации ТС

№ 22 серия АР № 265373

Регистрационный знак №211072

Дата регистрации 15.05.2017

Выдано ГИБДД РЭО ГИБДД МО МВД РАСТКИ

Республика

Подпись

Подпись

Особые отметки

Наименование (ф. и. о.) собственника

Адрес

Дата продажи (передачи)

Документ на право собственности

Подпись продавца

Подпись владельца

Собственника

М.П.

Свидетельство о регистрации ТС

серия

Регистрационный знак

Дата регистрации

Выдано ГИБДД

М.П.

Отметка о снятии с учета

Дата снятия с учета

М.П.

Подпись

Раздел 8. Основные мероприятия по реконструкции (модернизации) Объекта Соглашения, которые предполагается осуществить в течение всего срока действия Соглашения. Объем и источники инвестиций, привлекаемых Концессионером в целях реконструкции (модернизации) Объекта Соглашения.

п/п	Наименование мероприятия	Описание и место расположения	Основные технические характеристики		Год начала реализации мероприятия	Год окончания мероприятия, срок ввода объекта в эксплуатацию	Расходы на реализацию мероприятия в прогнозных ценах, тыс. руб. (без НДС)					Прибыль направляемая на инвестиции	Местный бюджет (*)		
			Наименование показателя (мощность, протяжённость, диаметр и др.)	Ед. изм.			Значение показателя	До реализации	После реализации	2019	2020			2021	2022
1	Замена участка водопроводной сети	пос. Мирный по ул. Боровая от дома № 21 до колодца на пересечении с ул. Комсомольская	протяжённость, диаметр	м/мм	2019	2019, не позднее 30 декабря	130/100	130/100	146,6					146,6	
2	Замена участка водопроводной сети	с. Угловское по ул. Садовая от № дома 46 до № 56	протяжённость, диаметр	м/мм	2020	2020, не позднее 1 октября	242/65	242/65	215,7	215,7				215,7	

3	Замена участка водопроводной сети	с. Угловское по ул. Садовая от дома № 56 до ул. Мамонтова, по ул. Мамонтова от дома № 46 до № 53	протяженность, диаметр	м/мм	230/65	230/65	2021	2021, не позднее 1 октября	216,8		216,8		216,8		216,8
4	Замена участка водопроводной сети	с. Угловское от дома № 53 по ул. Мамонтова до ул. Чапаса	протяженность, диаметр	м/мм	240/65	240/65	2022	2022, не позднее 1 октября	230,1		230,1		230,1		230,1
5	Замена участка водопроводной сети	пос. Мирный по ул. Сосновая от дома № 1 до дома № 7	протяженность, диаметр	м/мм	200/100	200/100	2023	2023, не позднее 1 октября	260,3		260,3		260,3		260,3
6	Модернизация оборудования (установка станции управления защитой)	скажина пос. Мирный	мощность двигателя	кВт	13	13	2019	2019, не позднее 30 декабря	11,8		11,8		11,8		11,8
7	Замена насоса (ЭЦВ 8-16-180)	скажина с. Круглое	производительность, мощность двигателя	м.куб./час, кВт	25/22	16/13	2019	2019, не позднее 30 декабря	57,7		57,7		57,7		57,7
8	Замена насоса (ЭЦВ 6-16-100)	скажина пос. Мирный	производительность, мощность двигателя	м.куб./час, кВт	10/4	16/6,3	2019	2019, не позднее 30 декабря	49,8		49,8		49,8		49,8
9	Замена насоса (ЭЦВ 6-16-90)	скажина пос. Новоугловский	производительность, мощность двигателя	м.куб./час, кВт	10/4	16/6,3	2019	2019, не позднее 30 декабря	48,2		48,2		48,2		48,2
10	Замена насоса (ЭЦВ 12-160-100)	скажина с. Угловское	производительность, мощность двигателя	м.куб./час, кВт	160/55	160/55	2020	2020, не позднее 1 октября	210,9		210,9		210,9		210,9
11	Замена насоса (ЭЦВ 10-63-110)	скажина № 2 с. Угловское	производительность, мощность двигателя	м.куб./час, кВт	63/33	63/33	2021	2021, не позднее 1 октября	110,2		110,2		110,2		110,2
12	Замена насоса (ЭЦВ 6-6,3-85)	скажина с. Бельское	производительность, мощность двигателя	м.куб./час, кВт	10/4	6,5/3	2021	2021, не позднее 1 октября	37,2		37,2		37,2		37,2
13	Замена насоса (ЭЦВ 6-25-100)	скажина с. Лаптев Лог	производительность, мощность	м.куб./час, кВт	16/7,5	25/11	2022	2022, не позднее 1 октября	62		62		62		62

Раздел 9. Документы, относящиеся к передаваемому Объекту Соглашения

№ п/п	наименование документа	наименование имущества	марка	кол-во
1	Паспорт	водозаборная скважина №1 с. Симоново	Гл.160 м.	1
2	Паспорт	водозаборная скважина №2 с. Симоново	Гл.160 м.	1
3	Паспорт	Насос	ЭЦВ 8-25-100	2
4	Паспорт	водозаборная скважина №1 пос. Мирный	Гл.110 м.	1
5	Паспорт	водозаборная скважина №2 пос. Мирный	Гл.110 м.	1
6	Паспорт	водозаборная скважина №2 с. Шадруха	Гл.104 м.	1
7	Паспорт	Централизованная система водоснабжения с. Шадруха Насос	ЭЦВ 6-10-110	1
8	Паспорт	водозаборная скважина №ВБВ-1110 с. Угловское (ул. Молодежная)	Гл.100 м.	1
9	Паспорт	Насос	ЭЦВ 10-65-110НРК	1
10	Паспорт	водозаборная скважина №1 с. Угловское (ул. Молодежная)	Гл.104 м.	1
11	Паспорт	водозаборная скважина №1 с. Угловское (ул. Солнечная)	Гл.105 м.	1
12	Паспорт	водозаборная скважина №2 с. Угловское (ул. Солнечная)	Гл.105 м.	1
13	Паспорт	водозаборная скважина №1 с. Угловское (ул. Октябрьская)	Гл.104 м.	1
14	Паспорт	Водонапорная башня с. Озерно-Кузнецово (ул. Молодежная)	V-160 м3.	1
15	Паспорт	Водонапорная башня с. Озерно-Кузнецово (ул. Песчаная)	V-50 м3.	1
16	Паспорт	Водонапорная башня с. Озерно-Кузнецово (ул. Советская)	V-50 м3.	1
17	Паспорт	водозаборная скважина №БР-979 с. Озерно-Кузнецово	Гл.120 м.	1
18	Паспорт	водозаборная скважина №БР-978 с. Озерно-Кузнецово	Гл.120 м.	1
19	Паспорт	водозаборная скважина №БР-977 с. Озерно-Кузнецово	Гл.120 м.	1
20	Паспорт	Станция водопроводная насосная № 23 с. Озерно-Кузнецово	-	1
21	Паспорт	Станция водопроводная насосная № 24 с. Озерно-Кузнецово	-	1
22	Паспорт	Станция водопроводная насосная № 25 с. Озерно-Кузнецово	-	1
23	Паспорт	Насос	Wilo TWI 04,14-25-B	3
24	Паспорт	водозаборная скважина с. Лаптев Лог	Гл.73 м.	1
25	Паспорт	водозаборная скважина с. Беленькое	Гл.72 м.	1
26	Паспорт	водозаборная скважина с. Борисовка	Гл.31 м.	1
27	Паспорт	водозаборная скважина с. Топольное	Гл.80 м.	1
28	Паспорт	Насос	ЭЦВ 6-10-110	1

Раздел 10. Задание, которое предполагается осуществить в течение всего срока действия Соглашения.

Настоящее Задание сформировано на основании утвержденных схем водоснабжения и водоотведения, границ планируемых зон размещения объектов централизованных систем холодного водоснабжения и водоотведения, а также на основании данных прогноза потребления питьевой воды, количества и состава сточных вод.

Достижение целевых показателей развития систем водоснабжения и водоотведения на территории Угловского района и выполнение задач по созданию и (или) обеспечению необходимого уровня мощности систем водоснабжения и водоотведения обеспечит полное удовлетворение потребностей населенных пунктов Угловского района в услугах по водоснабжению и водоотведению

1. **Достижение целевых показателей указанных в разделе 5 приложения к Соглашению.**
2. **Необходимая мощность (нагрузка) водопроводных сетей, канализационных сетей и сооружений на них.**

В целях обеспечения бесперебойного водоснабжения и водоотведения концессионер обязан обеспечить к окончанию срока Соглашения следующую нагрузку на системы водоснабжения и водоотведения:

2.1. Система водоснабжения

№ п/п	Зоны размещения объектов централизованных систем холодного водоснабжения	Необходимая мощность (нагрузка) в точках поставки (приема), куб. м/сутки	Необходимая мощность (нагрузка) в точках подачи и подключения (технологического присоединения), куб. м/сутки
1	с. Симоново	38,9	38,9
2	пос. Мирный	86,2	86,2
3	с. Шадруха	21,4	21,4
4	с. Угловское	539,6	539,6
5	пос. Новоугловсий	25,6	25,6
6	с. Круглое, с.Куйбышево	64,9	64,9
7	с. Лаптев лог	47,3	47,3
8	с. Беленькое	13,8	13,8
9	с. Борисовка	6,6	6,6
10	с. Озерно-Кузнецово	110,3	110,3
11	с. Топольное	54,7	54,7

2.2. Система водоотведения

№ п/п	Зоны размещения объектов централизованных систем водоотведения	Необходимая мощность (нагрузка) в точках отведения стоков (очистные сооружения), куб. м/сутки	Необходимая мощность (нагрузка) в точках приема и подключения (технологического присоединения) у абонентов, куб. м/сутки
1	с. Угловское	29,0	29,0
2	пос. Новоугловский	12,0	12,0

***Перечень мероприятий необходимых концессионеру для достижения плановых показателей представлен в разделе 8 приложения к Соглашению.**

Раздел 11. Сведения конфиденциального характера.

Стороны обязаны сохранять конфиденциальность информации, полученной в ходе исполнения настоящего Соглашения.

Передача конфиденциальной информации третьим лицам, опубликование или иное разглашение такой информации может осуществляться только с письменного согласия Сторон, независимо от причины прекращения Соглашения.

Стороны не несут ответственности в случае передачи ими информации государственным органам, имеющим право ее затребовать в соответствии с законодательством Российской Федерации, если предварительно одна из Сторон уведомит другую Сторону об обращении за информацией соответствующих государственных органов.

Каждая Сторона настоящим гарантирует, что на дату вступления в силу настоящего Соглашения ни она сама, ни ее должностные лица или работники не предлагали, не обещали, не предоставляли, не разрешали, не требовали и не принимали каких-либо неправомерных денежных или иных преимуществ какого-либо рода (и не создавали впечатления, что они совершат или могут совершить подобные действия когда-либо в будущем), каким-либо образом связанных с Соглашением.

Стороны обязуются в связи с настоящим Соглашением в течение всего срока его действия и после его истечения соблюдать указанные ниже положения, а также обязуются принять разумные меры для обеспечения их соблюдения своими работниками, агентами и иными третьими лицами, находящимися под их контролем или определяющим влиянием.

Сведениями конфиденциального характера признается следующая информация:

- Персональные данные работников Концессионера;
- Сведения о дебиторах Концессионера;
- Сведения о кредиторах Концессионера;
- Данные бухгалтерского и налогового учета, за исключением общедоступной информации;
- Бюджеты доходов и расходов Концессионера;
- Методы организации производственной работы Концессионера;
- Иная информация, отнесенная в соответствии с требованиями действующего законодательства к сведениям конфиденциального характера.

Раздел 12. Порядок и условия возмещения расходов Сторон, связанных с досрочным расторжением Соглашения

1. Возмещение расходов Концессионера, связанных с досрочным расторжением настоящего Соглашения по инициативе и (или) вине Концедента и не возмещенных ему на момент такого расторжения, осуществляется Концедентом в соответствии с разделом 15 настоящего Соглашения в следующем порядке:

а. В течение 90 календарных дней с момента досрочного расторжения настоящего Соглашения Концессионер направляет в адрес Концедента письменное обращение с приложением документов, подтверждающих наличие фактически понесенных Концессионером экономически обоснованных расходов по реконструкции имущества, входящего в состав объекта Соглашения, не возмещенных ему на момент досрочного расторжения настоящего Соглашения за счет оказания услуг по регулируемым ценам (тарифам).

б. Экономически обоснованные расходы определяются Концессионером как разница между расходами на реконструкцию имущества, входящего в состав объекта Соглашения, предусмотренными установленными на долгосрочный период регулирования тарифами, и фактически понесенными Концессионером расходами на момент досрочного расторжения Соглашения. Стороны обязаны учитывать, что расходы на реконструкцию имущества, входящего в состав объекта Соглашения, приняты управлением Алтайского края по государственному регулированию цен и тарифов на долгосрочный период регулирования с учетом календарной разбивки по полугодиям, в связи с чем период выполнения финансовых обязательств по реконструкции имущества, входящего в состав объекта Соглашения, в соответствии с утвержденной инвестиционной программой (календарный год) может не соответствовать (не соответствует) периоду возврата финансовых вложений за счет выручки от реализации оказания услуг по регулируемым ценам (тарифам) с учетом установленных надбавок к ценам (тарифам) (с 1 июля текущего года – реализации инвестиционной программы).

с. Концедент в течение 15 (пятнадцати) рабочих дней с момента получения обращения Концессионера обязан принять решение о возмещении экономически обоснованных расходов Концессионера на реконструкцию имущества, входящего в состав объекта Соглашения, либо мотивированное решение об отказе в таком возмещении.

д. Решение о возмещении экономически обоснованных расходов Концессионера на реконструкцию имущества, входящего в состав объекта Соглашения, принимается Концедентом при наличии в бюджете муниципального образования Угловский район Алтайского края бюджетных ассигнований на возмещение недополученных доходов соответствующим

организациям. В случае отсутствия на момент принятия Концедентом решения о возмещении в бюджете муниципального образования Угловский район Алтайского края указанных бюджетных ассигнований Концедент отражает данное обстоятельство, а также обязательство по обеспечению включения таких бюджетных ассигнований в бюджет муниципального образования Угловский район Алтайского края на следующий календарный год в принимаемом решении о возмещении и обеспечивает внесение представительным органом муниципального образования Угловский район Алтайского края соответствующих изменений в муниципальный правовой акт о бюджете муниципального образования Угловский район Алтайского края.

е. Возмещение Концессионеру расходов осуществляется за счет бюджета муниципального образования Угловский район Алтайского края путем безналичного перечисления денежных средств на расчетный счет Концессионера. Сроки возмещения экономически обоснованных расходов Концессионера на реконструкцию имущества, входящего в состав объекта Соглашения, не могут превышать 1 календарный год с момента принятия соответствующего решения.

ф. В случае принятия решения об отказе в возмещении указанных расходов Концессионера и недостижения взаимного согласия в ходе совместных переговоров, разрешение споров между Сторонами осуществляется в соответствии с разделом 17 настоящего Соглашения.

г. Принятое Концедентом решение протоколируется и публикуется на его официальном сайте.

h. Концессионер не вправе требовать возмещения убытков Концедентом, если они возникли по вине Концессионера в результате неисполнения (ненадлежащего исполнения) обязательств Концессионером по настоящему Соглашению.

i. Требования к Третьей стороне о возмещении недополученных доходов, экономически обоснованных расходов Концессионера, подлежащих возмещению за счет средств бюджета субъекта Российской Федерации, могут быть предъявлены только при доказанности факта возникновения таких недополученных доходов, экономически обоснованных расходов Концессионера в результате незаконных действий (бездействия) Третьей стороны.

2. Возмещение расходов Концедента, связанных с досрочным расторжением настоящего Соглашения по инициативе и (вине) Концессионера, осуществляется Концессионером в следующем порядке:



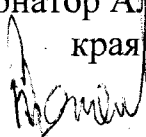
а. В течение 90 календарных дней с момента досрочного расторжения настоящего Соглашения Концедент направляет в адрес Концессионера письменную претензию о возмещении расходов с приложением первичных документов, подтверждающих фактически понесенные Концедентом в результате досрочного расторжения настоящего Соглашения расходы.

б. В целях признания фактически понесенных расходов экономически обоснованными Стороны руководствуются нормативными правовыми актами Правительства Российской Федерации в сфере государственного регулирования цен (тарифов).

с. Концессионер в течение 15 (пятнадцати) рабочих дней с момента получения письменной претензии Концедента обязан принять решение о возмещении расходов Концедента, понесенных им в результате досрочного расторжения настоящего Соглашения, либо мотивированное решение об отказе в таком возмещении.

д. Возмещение расходов осуществляется за счет собственных средств Концессионера путем безналичного перечисления денежных средств на расчетный счет Концедента. Сроки возмещения расходов не могут превышать 1 (одного) календарного года с момента принятия Концессионером соответствующего решения.

е. В случае принятия решения об отказе в возмещении расходов Концедента и недостижения взаимного согласия в ходе совместных переговоров, разрешение споров между Сторонами осуществляется в соответствии с разделом 17 настоящего Соглашения.

<p>Концедент Администрация Угловского района Алтайского края</p>	<p>Концессионер ООО «Водоканал» 658270, Алтайский край,</p>	<p>Третья сторона Субъект Российской Федерации – Алтайский край</p>
<p>Глава района</p> 	<p>Генеральный директор</p> 	<p>Губернатор Алтайского края</p> 
<p>В.Э. Шефер</p>	<p>Ж.Б. Черноусова</p>	<p>В.И. Томенко</p>